ATLAS ZAŘÍZENÍ
PRO NAKLÁDÁNÍ S ODPADY

3. díl
Skládky inertních odpadů a spalovny odpadů

(aktualizovaná verze)

Mgr. Lenka Bartáčková

Vydal Výzkumný ústav vodohospodářský T. G. Masaryka,
veřejná výzkumná instituce
Praha 2010

Původní publikace vznikly v rámci výzkumného záměru MZP0002071102 Výzkum pro hospodaření s odpady v rámci ochrany životního prostředí a udržitelného rozvoje (prevence a minimalizace vzniku odpadů a jejich hodnocení), na jehož řešení byla poskytnuta dotace Ministerstvem životního prostředí.

Obsah

Úvod	5
Skládky inertních odpadů (S-IO)	7
Mapa skládek S-IO v jednotlivých krajích ČR	8
Skládky ve Středočeském kraji	10
Skládky v Jihočeském kraji	14
Skládky v Plzeňském kraji	17
Skládky v Karlovarském kraji	23
Skládky v Ústeckém kraji	27
Skládky v Pardubickém kraji	30
Skládky v kraji Vysočina	36
Skládky v Jihomoravském kraji	38
Skládky v Olomouckém kraji	41
Skládky v Moravskoslezském kraji	44
Spalovny ostatních a nebezpečných odpadů	51
Mapa spaloven KO a NO v jednotlivých krajích ČR	52
Spalovny v kraji Hlavní město Praha	54
Spalovny ve Středočeském kraji	58
Spalovny v Jihočeském kraji	62
Spalovny v Plzeňském kraji	64
Spalovny v Ústeckém kraji	66
Spalovny v Libereckém kraji	69
Spalovny v Královéhradeckém kraji	73
Spalovny v Pardubickém kraji	76
Spalovny v kraji Vysočina	79
Spalovny v Jihomoravském kraji	83
Spalovny v Olomouckém kraji	87
Spalovny ve Zlínském kraji	90
Spalovny v Moravskoslezském kraji	95
Seznam zkratek	98
Summary	98

Rejstřík skládek IO	99
Rejstřík spaloven odpadů	100

ÚVOD

Atlas skládek inertních odpadů a spaloven odpadů byl vydán v roce 2009 a nyní byl zaktualizován. Je třetím dílem Atlasu zařízení pro nakládání s odpady a navazuje na dva předchozí díly z roku 2007 a 2008, které byly věnovány skládkám nebezpečných odpadů a ostatních odpadů. V této publikaci jsou znázorněny ortofotosnímky skládkových zařízení nacházejících se na území České republiky, které mají povolení ukládat odpady klasifikované jako inertní odpady (IO) a spaloven komunálních odpadů a nebezpečných odpadů.
V České republice se odpady ukládají na skládky na základě druhu a kategorie odpadů dle vyhlášky MŽP č. 381/2001 Sb., kterou se stanoví Katalog odpadů, Seznam nebezpečných odpadů a seznamy odpadů a států pro účely vývozu, dovozu a tranzitu odpadů a postup při udělování souhlasu k vývozu, dovozu a tranzitu odpadů, dále podle skutečných vlastností odpadů a dalších podrobností uvedených v přílohách č. 2 až 5 ve vyhlášce č. 294/2005 Sb., o podmínkách ukládání odpadů na skládky a jejich využívání na povrchu terénu a podle vyhlášky č. 383/2001 Sb., o podrobnostech nakládání s odpady (podle třídy vyluhovatelnosti, vzájemné mísitelnosti, obsahu škodlivin v sušině) v platném znění.

Skládky se dělí dle technického zabezpečení na skupiny:

- S-IO - určené pro inertní odpady
- S-OO - určené pro ostatní odpady
- S-NO - určené pro nebezpečné odpady

Nejrozšířenějším způsobem odstraňování odpadů v České republice je v současnosti právě skládkování, přestože je

všeobecná snaha o snižování celkového množství odpadů ukládaného na skládkách.
K datu 16. 7. 2009 by všechny skládky měly být plně v souladu s legislativou ES (směrnice Rady 1999/31/ES o skládkách odpadů a rozhodnutí Rady 2003/33/ES, kterým se stanoví kritéria a postupy pro přijímání odpadů na skládkách). V důsledku toho došlo ke snížení počtu skládek, jelikož byly ukončeny provozy těch skládek, které nesplňovaly požadavky na technické zabezpečení zavedené touto novou přísnější legislativou ES.
V této publikaci jsou uvedeny ty skládky, které by měly již tyto požadavky splňovat.
Dalšími zařízeními na odstraňování odpadů jsou spalovny.
Do publikace byla vybrána zařízení, která mají povolení spalovat komunální odpady a zařízení s povolením na spalování nebezpečných odpadů.
Data uvedená v této publikaci byla získána a ověřována ze čtyř hlavních zdrojů, kterými jsou jednotlivé krajské úřady, Český statistický úřad, integrovaná povolení uveřejněná na stránkách MŽP a provozovatelé zařízení.

SKLÁDKY INERTNÍCH ODPADŮ (S-IO)

Rozmístění skládek inertních odpadů (S-IO) na mapě České Republiky

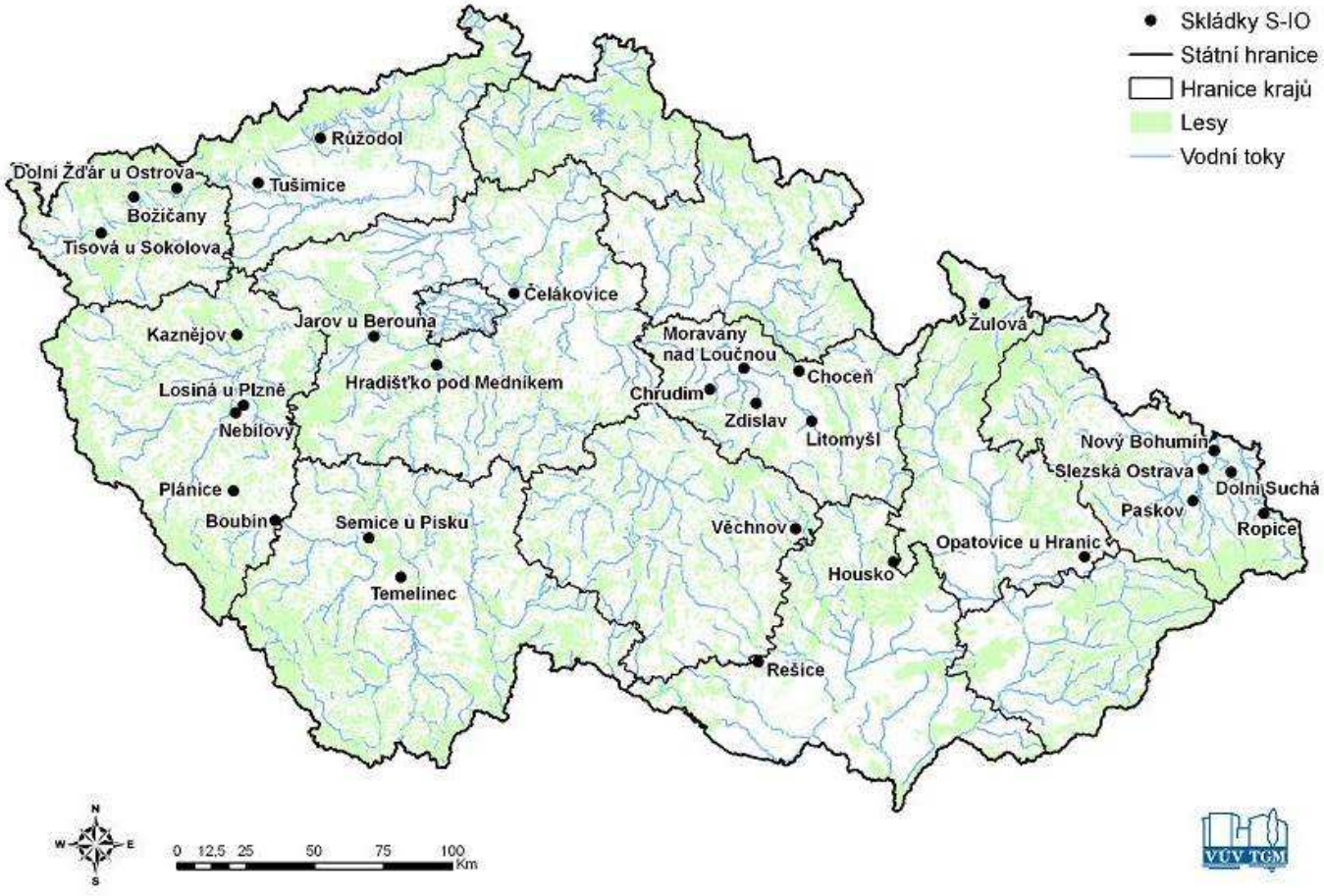

Rozmístění skládek inertních odpadů (S-IO) na mapě krajů ČR

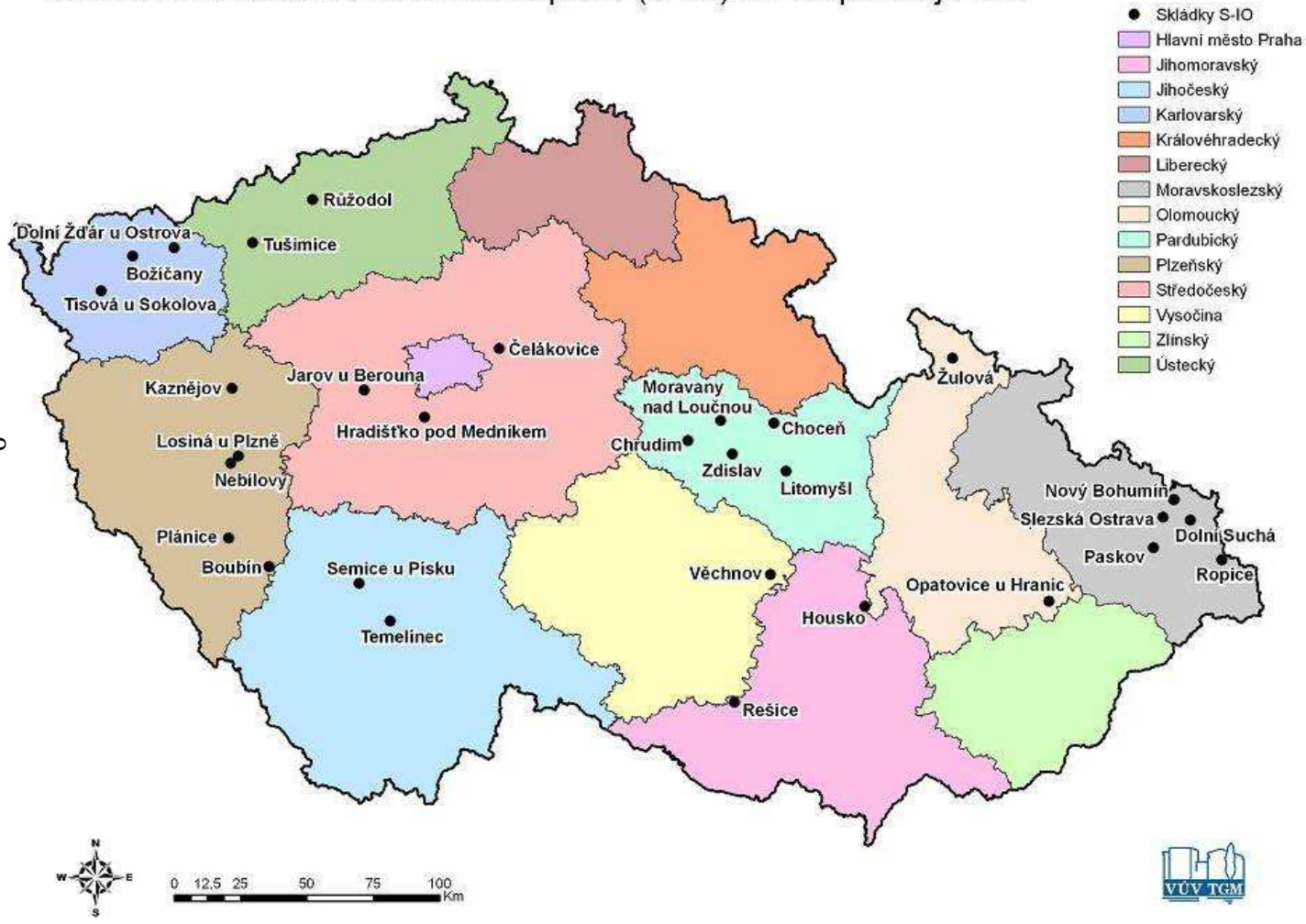

Skládky ve Středočeském kraji

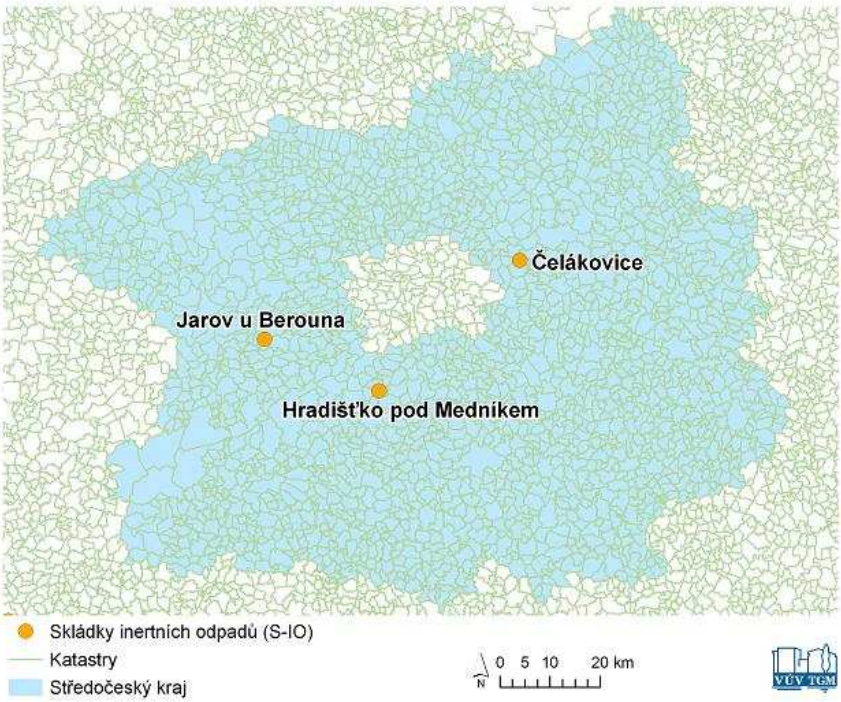

Kraj: Středočeský

Katastr: Jarov u Berouna

Provozovatel skládky: KD Weste s.r.o.

IČ provozovatele: 25052209

Název skládky: Skládka odpadů Halda - Jarov

Skupina skládky: S-IO

Projektovaná kapacita skládky (m³): 144 000

GPS: 49°56'44.156"N, 14°3'38.635"E

Kraj: Středočeský

Katastr: Čelákovice

Provozovatel skládky: TOS - MET, slévárna a.s.

IČ provozovatele: 28793099

Název skládky: NEHVIZDKY – skládka TOS – MET Čelákovice

Skupina skládky: S-IO

Projektovaná kapacita skládky (m³): 150 000

GPS: 50°8'54.692"N, 14°44'6.199"E

Kraj: Středočeský

Katastr: Hradišťko pod Medníkem

Provozovatel skládky: Obec Hradišťko

IČ provozovatele: 00241245

Název skládky: Skládka inertních odpadů Hradištko-Sekanka

Skupina skládky: S-IO

Projektovaná kapacita skládky (m³): 31 640

GPS: 49°52'55.37"N, 14°23'36.159"E

Skládky v Jihočeském kraji

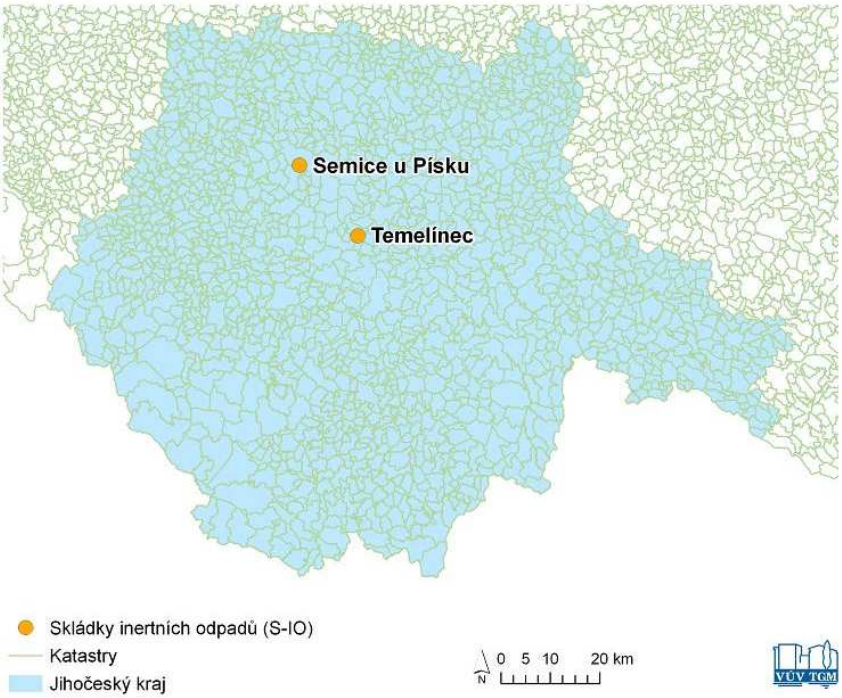

Kraj: Jihočeský

Katastr: Temelínec

Provozovatel skládky: ČEZ,a.s. - JETE

IČ provozovatele: 45274649

Název skládky: Skládka stavebního odpadu Temelínec-B

Skupina skládky: S-IO

Projektovaná kapacita skládky (m³): 249 000

GPS: 49°10'46.578"N, 14°21'42.25"E

Kraj: Jihočeský

Katastr: Semice u Písku

Provozovatel skládky: Teplárna Písek, a.s.

IČ provozovatele: 60826801

Název skládky: Skládka popílku -Lom Semice

Skupina skládky: S-IO

Projektovaná kapacita skládky (m³): 418 169

GPS: 49°17'32.767"N, 14°10'28.426"E

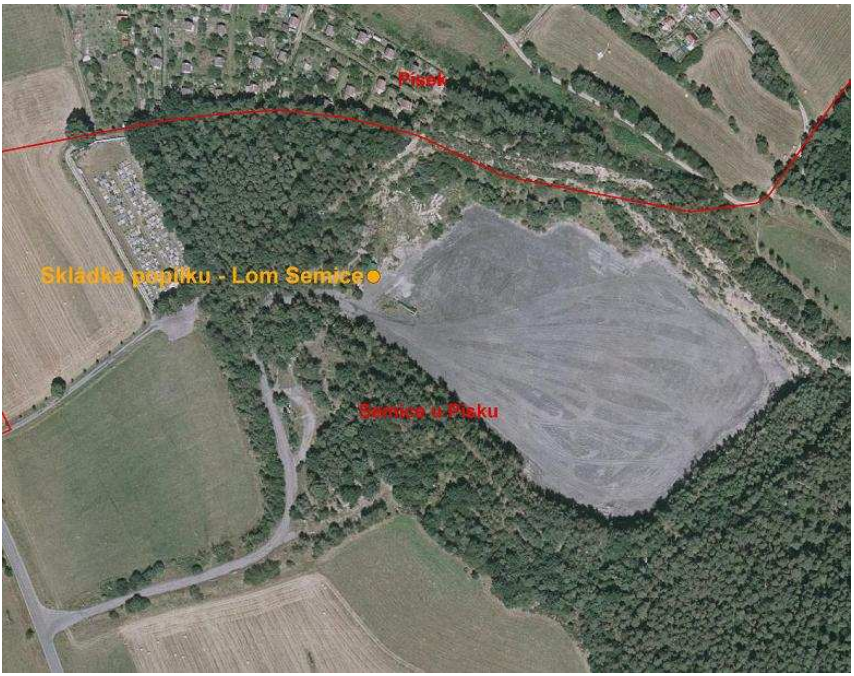

Skládky v Plzeňském kraji

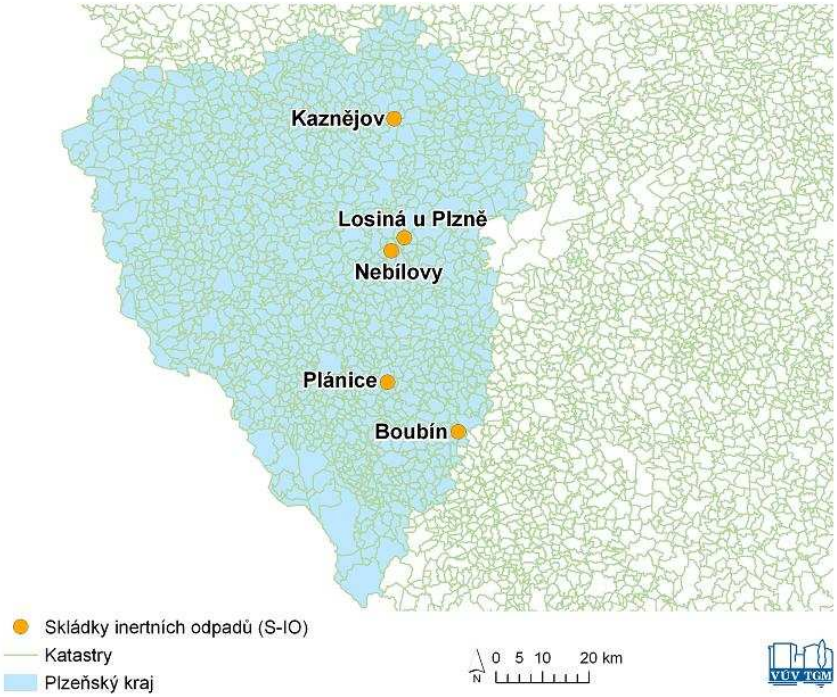

Kraj: Plzeňský

Katastr: Plánice

Provozovatel skládky: Město Plánice

IČ provozovatele: 00255980

Název skládky: Skládka Plánice-"Na Boučku"

Skupina skládky: S-IO

Projektovaná kapacita skládky (m³): 18 500

GPS: 49°22'46.494"N, 13°28'17.019"E

Kraj: Plzeňský

Katastr: Losiná u Plzně

Provozovatel skládky: Obec Losiná

IČ provozovatele: 00256871

Název skládky: Skládka Losiná-střelnice

Skupina skládky: S-IO

Projektovaná kapacita skládky (m³): 14 700

GPS: 49°39'38.716"N, 13°27'23.943"E

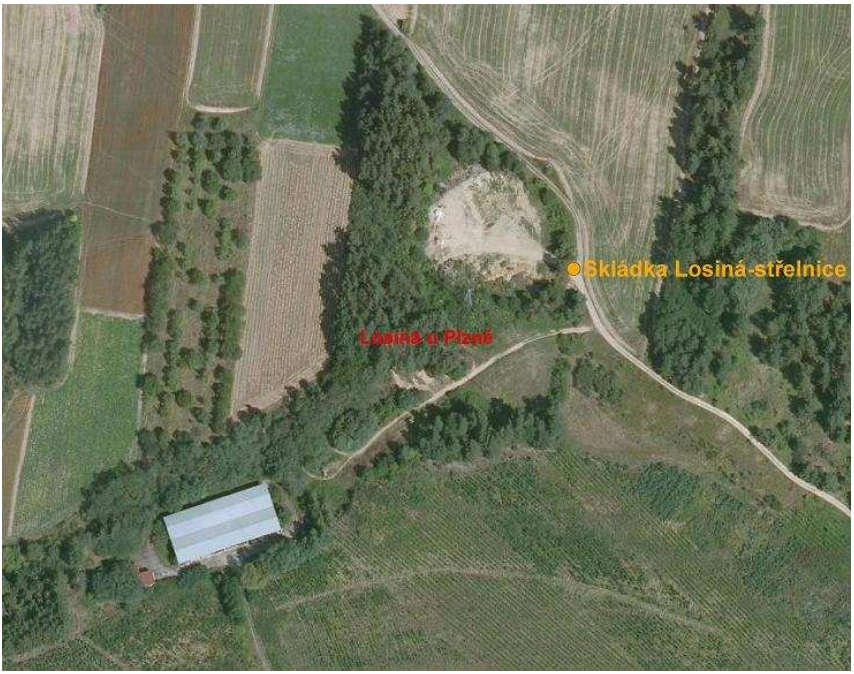

Kraj: Plzeňský

Katastr: Nebílovy

Provozovatel skládky: Obec Nebílovy

IČ provozovatele: 00574198

Název skládky: Skládka Vořechovy

Skupina skládky: S-IO

Projektovaná kapacita skládky (m³): 15 600

GPS: 49°37'38.622"N, 13°26'28.092"E



Kraj: Plzeňský

Katastr: Kaznějov

Provozovatel skládky: OMGD s.r.o.

IČ provozovatele: 27115551

Název skládky: Zabezpečená skládka průmyslového odpadu Kaznějov

Skupina skládky: S-IO

Projektovaná kapacita skládky (m³): 121 370

GPS: 49°53'10.368"N, 13°22'18.134"E

Kraj: Plzeňský

Katastr: Boubín

Provozovatel skládky: TERASO Horažďovice s.r.o.

IČ provozovatele: 00884430

Název skládky: Skládka odpadů S-IO Boubín

Skupina skládky: S-IO

Projektovaná kapacita skládky (m³): 90 000

GPS: 49°18'16.398"N, 13°42'11.637"E

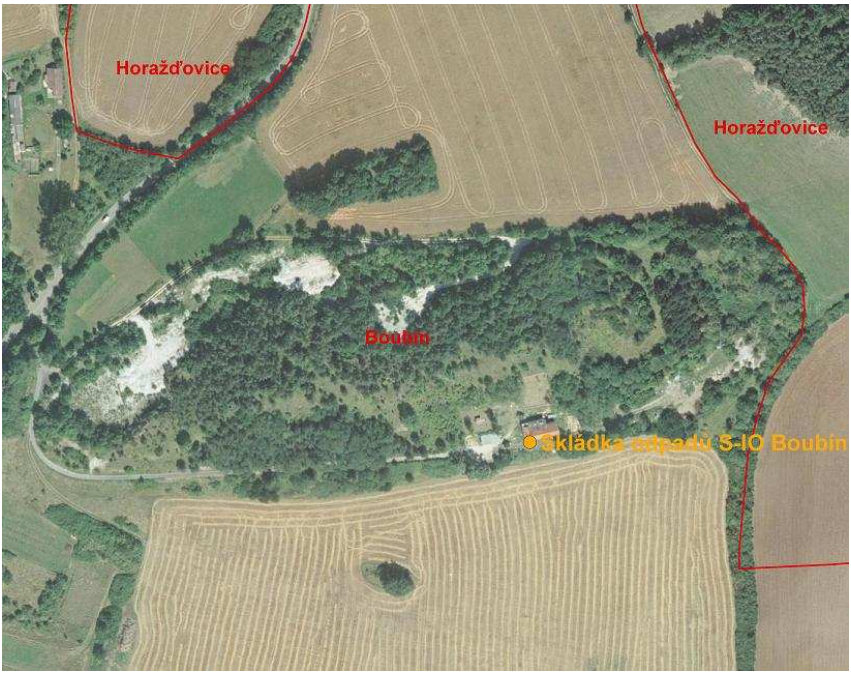

Skládky v Karlovarském kraji

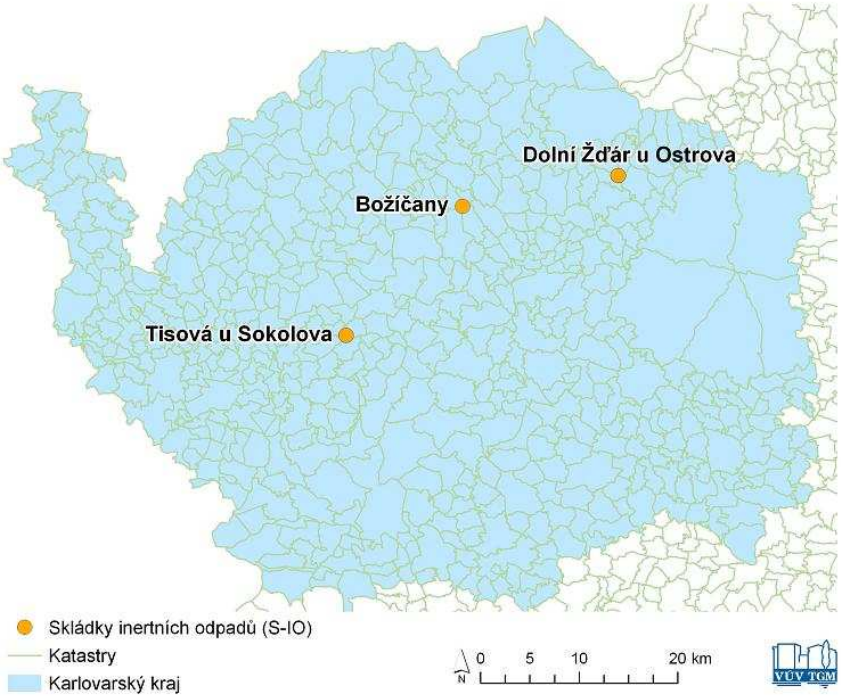

Kraj: Karlovarský

Katastr: Dolní Žďár u Ostrova

Provozovatel skládky: INVESTMENT LOFIDAMI GROUP, a.s.

IČ provozovatele: 28002849

Název skládky: Zařízení k odstraňování odpadů - skládka skupiny S - inertní odpad

Skupina skládky: S-IO

Projektovaná kapacita skládky (m³): 72 000

GPS: 50° 19' 39.42" N,12° 57' 25.47" E

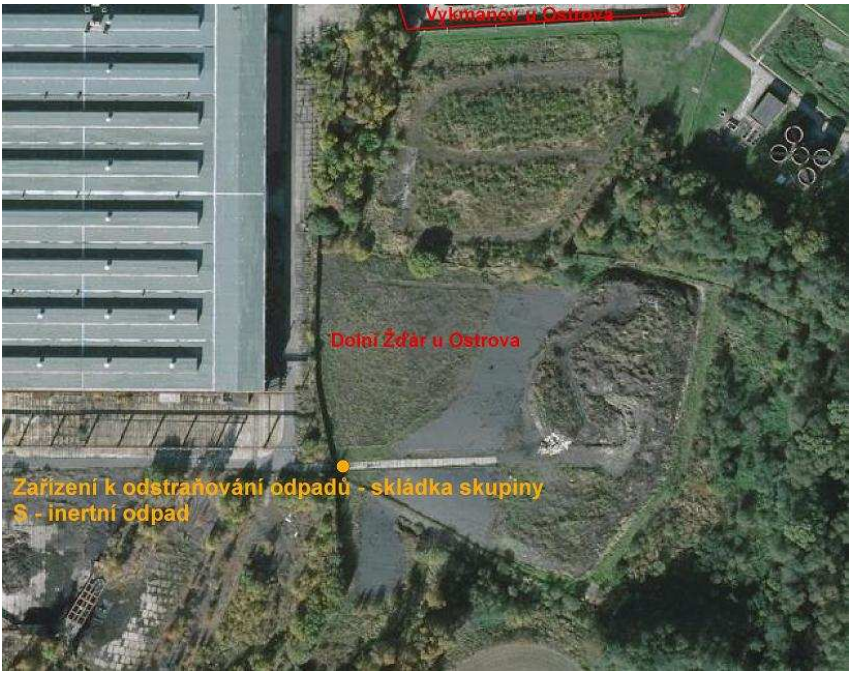

Kraj: Karlovarský

Katastr: Tisová u Sokolova

Provozovatel skládky: .A.S.A., spol. s r.o.

IČ provozovatele: 45809712

Název skládky: Regionální centrum pro nakládání s odpady Tisová (RECENT)

Skupina skládky: S-IO (+ S-OO)

Projektovaná kapacita skládky (m³): 137 000

GPS: 50°8'39.34" N, 12°36'40.2" E



Kraj: Karlovarský

Katastr: Božíčany

Provozovatel skládky: Technická služba Nová Role, s.r.o.

IČ provozovatele: 26329883

Název skládky: Nová Role – skládka odpadů

Skupina skládky: S-IO

Projektovaná kapacita skládky (m³): 190 000

GPS: 50°16'10.841"N, 12°45'53.181"E

Skládky v Ústeckém kraji

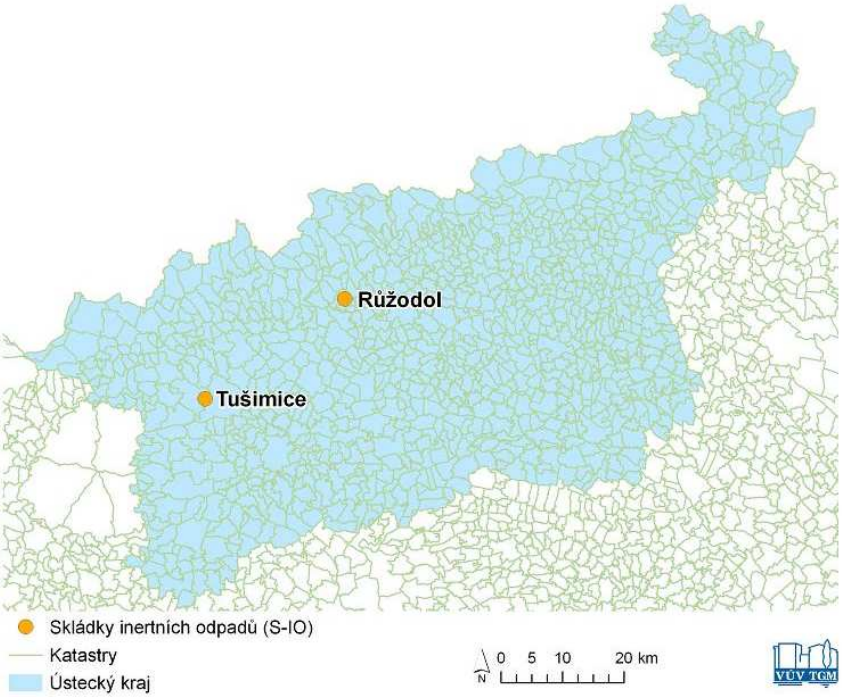

Kraj: Ústecký

Katastr: Růžodol

Provozovatel skládky: CELIO a.s.

IČ provozovatele: 48289922

Název skládky: Skládkový komplex Celio

Skupina skládky: S-IO (+ S-NO, S-OO)

Projektovaná kapacita skládky (m³): 320 000

GPS: 50°33'26.792"N, 13°38'51.579"E

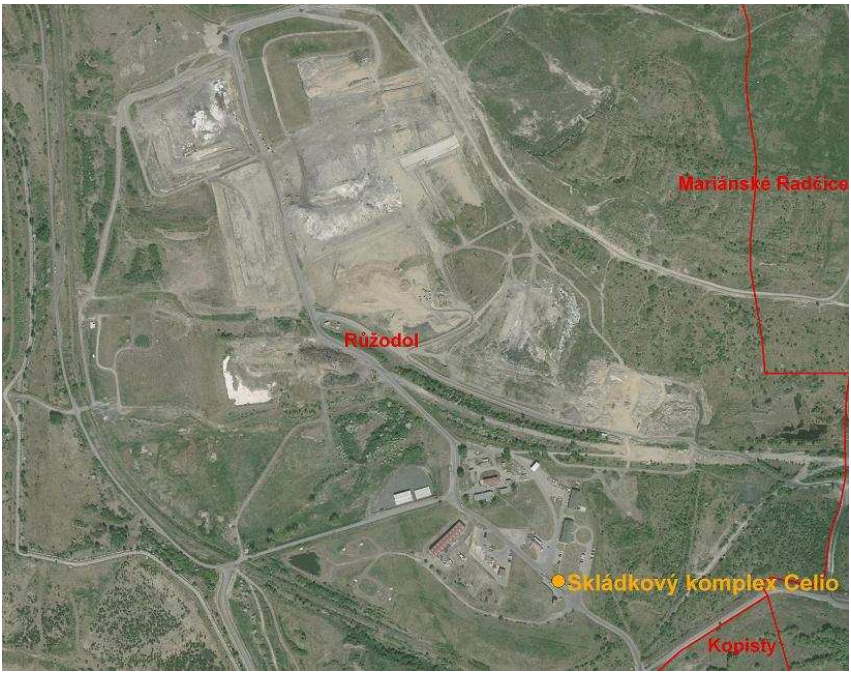

Kraj: Ústecký

Katastr: Tušimice, Březno u Chomutova

Provozovatel skládky: Skládka Tušimice, a.s.

IČ provozovatele: 25005553

Název skládky: Skládka odpadů Tušimice

Skupina skládky: S-IO, (S-OO, S-NO)

Projektovaná kapacita skládky (m³): 632 000

GPS: 50°23'21.256"N, 13°21'15.204"E

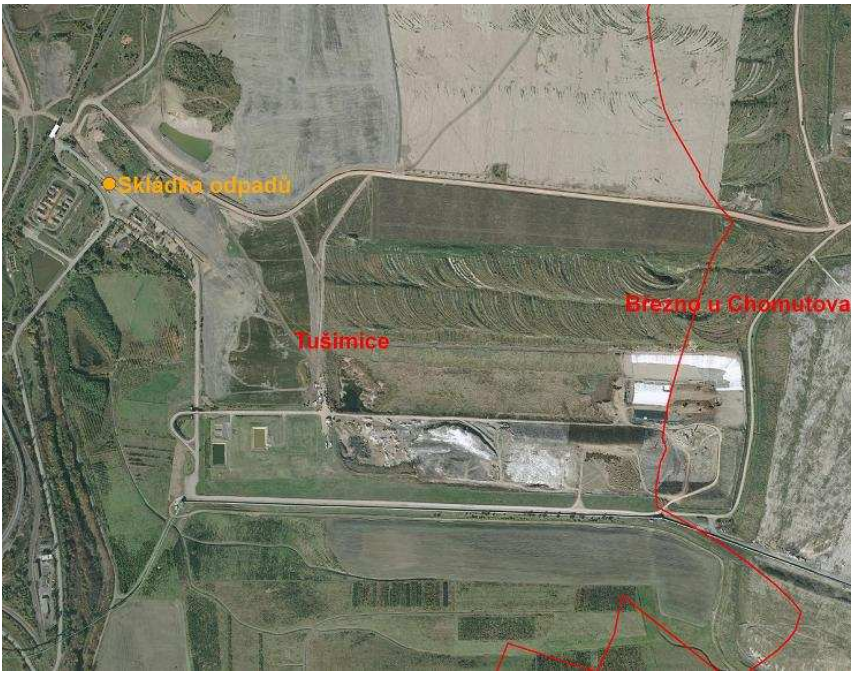

Skládky v Pardubickém kraji

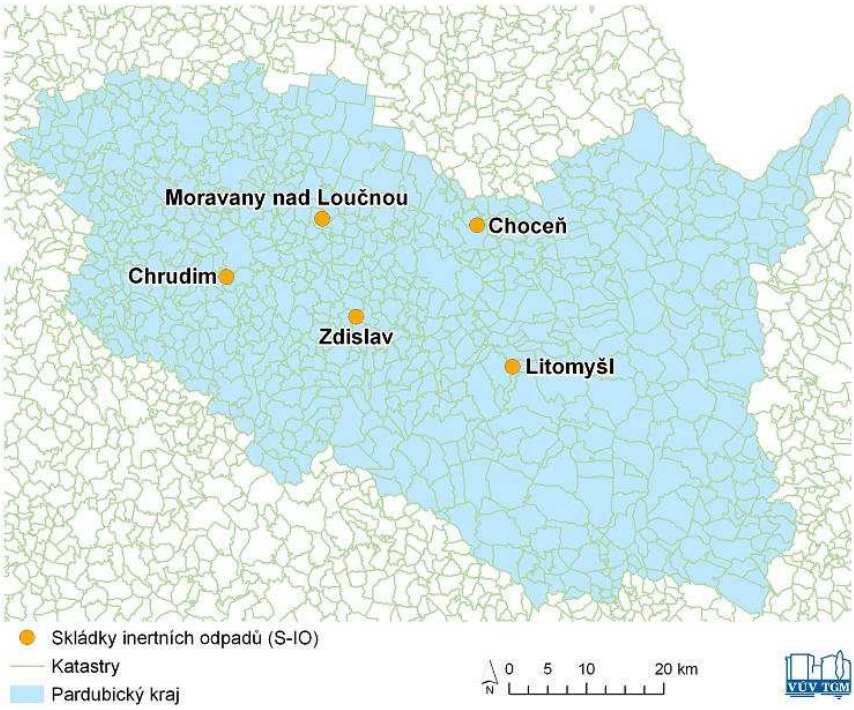

Kraj: Pardubický

Katastr: Zdislav, Luže

Provozovatel skládky: Město Luže

IČ provozovatele: 00270440

Název skládky: Skládka Luže-Dolečka

Skupina skládky: S-IO

Projektovaná kapacita skládky (m³): 217 000

GPS: 49°53'19.42"N, 16°1'14.288"E

Kraj: Pardubický

Katastr: Choceň

Provozovatel skládky: Stavební firma Balcar s.r.o.

IČ provozovatele: 25261126

Název skládky: Skládka odpadů a recyklační středisko

Skupina skládky: S-IO

Projektovaná kapacita skládky (m³): 166 000

GPS: 50°0'37.499"N, 16°13'4.549"E

Kraj: Pardubický

Katastr: Chrudim

Provozovatel skládky: Technické služby Chrudim 2000 spol.s.r.o.

IČ provozovatele: 25292081

Název skládky: Skládka Podhůra

Skupina skládky: S-IO

Projektovaná kapacita skládky (m³): 95 869

GPS: 49°55'1.82"N,15°46'49.2"E

Kraj: Pardubický

Katastr: Litomyšl

Provozovatel skládky: TRAMON s.r.o.

IČ provozovatele: 48172022

Název skládky: Skládka Tramon-Malinové Dolce

Skupina skládky: S-IO

Projektovaná kapacita skládky (m³): 150 000

GPS: 49°51'5.951"N, 16°18'36.773"E

Kraj: Pardubický

Katastr: Moravany nad Loučnou

Provozovatel skládky: Obec Moravany

IČ provozovatele: 00273988

Název skládky: Skládka inertních odpadů Moravany

Skupina skládky: S-IO

Projektovaná kapacita skládky (m³): 13 397

GPS: 49°59'50.077"N, 15°56'21.695"E

Skládky v kraji Vysočina

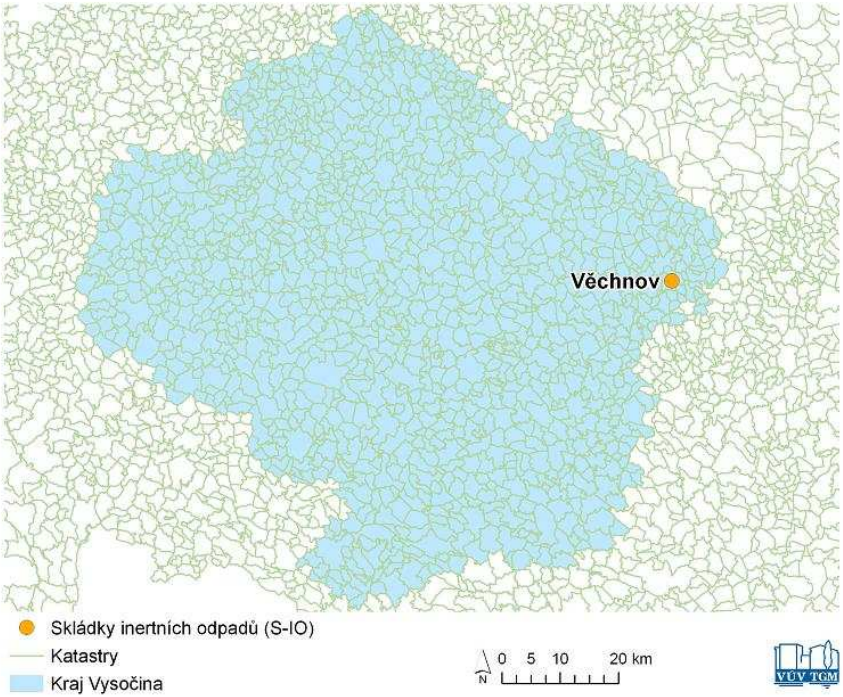

Kraj: Vysočina

Katastr: Věchnov

Provozovatel skládky: TS města a.s.

IČ provozovatele: 25303660

Název skládky: Skládka Železinka

Skupina skládky: S-IO

Projektovaná kapacita skládky (m³): 100 000

GPS: 49°29'49.577"N, 16°17'17.198"E

Skládky v Jihomoravském kraji

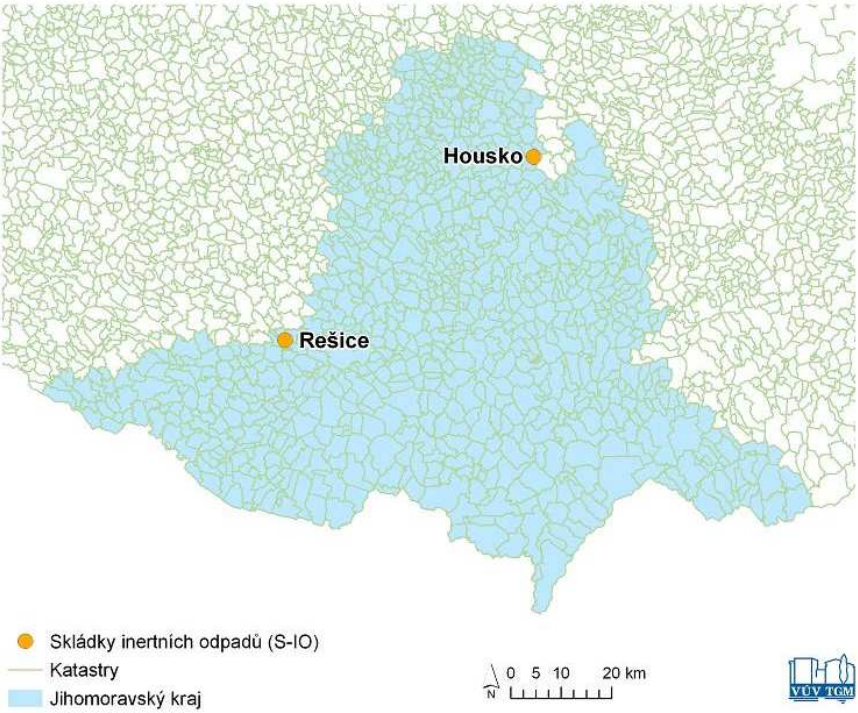

Kraj: Jihomoravský

Katastr: Housko

Provozovatel skládky: HOUSS RECYCLING s.r.o

IČ provozovatele: 27705374

Název skládky: Skládka Vysočany-Housko

Skupina skládky: S-IO

Projektovaná kapacita skládky (m³): 360 000

GPS: 49°25'28.831"N, 16°47'45.401"E

Kraj: Jihomoravský

Katastr: Rešice

Provozovatel skládky: Obec Rešice

IČ provozovatele: 00636967

Název skládky: Skládka Rešice

Skupina skládky: S-IO

Projektovaná kapacita skládky (m³): 23 000

GPS: 49°3'6.29"N,16°10'42.24"E

Skládky v Olomouckém kraji

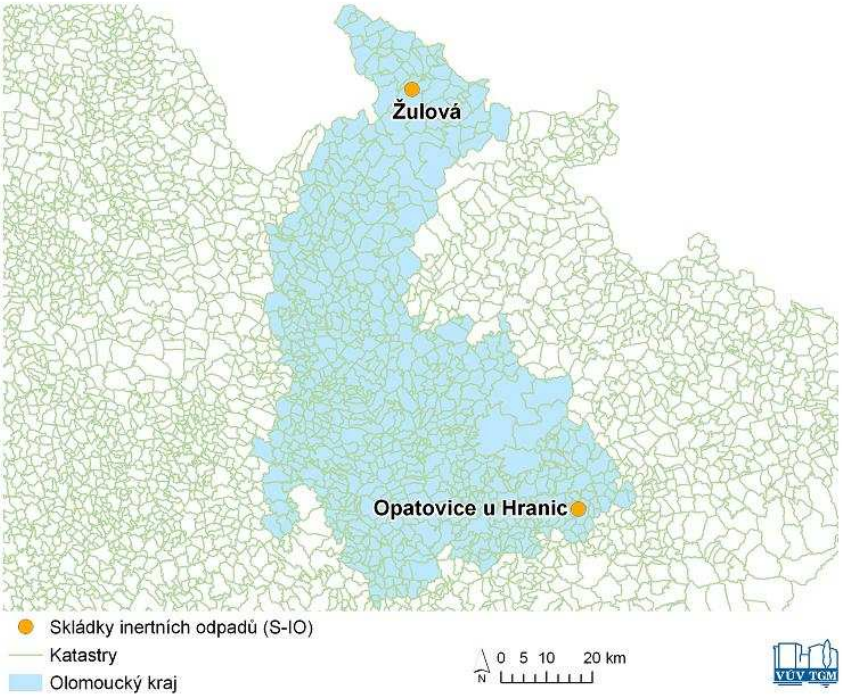

Kraj: Olomoucký

Katastr: Žulová

Provozovatel skládky: Město Žulová

IČ provozovatele: 00303682

Název skládky: Řízená skládka Žulová-Starost

Skupina skládky: S-IO

Projektovaná kapacita skládky (m³): 13 416

GPS: 50°17'36.56"N,17°7'5.43"E

Kraj: Olomoucký

Katastr: Opatovice u Hranic

Provozovatel skládky: Obec Opatovice

IČ provozovatele: 00301655

Název skládky: Skládka S-IO Opatovice

Skupina skládky: S-IO

Projektovaná kapacita skládky (m³): 30 000

GPS: 49°30'9.079"N, 17°44'45.195"E

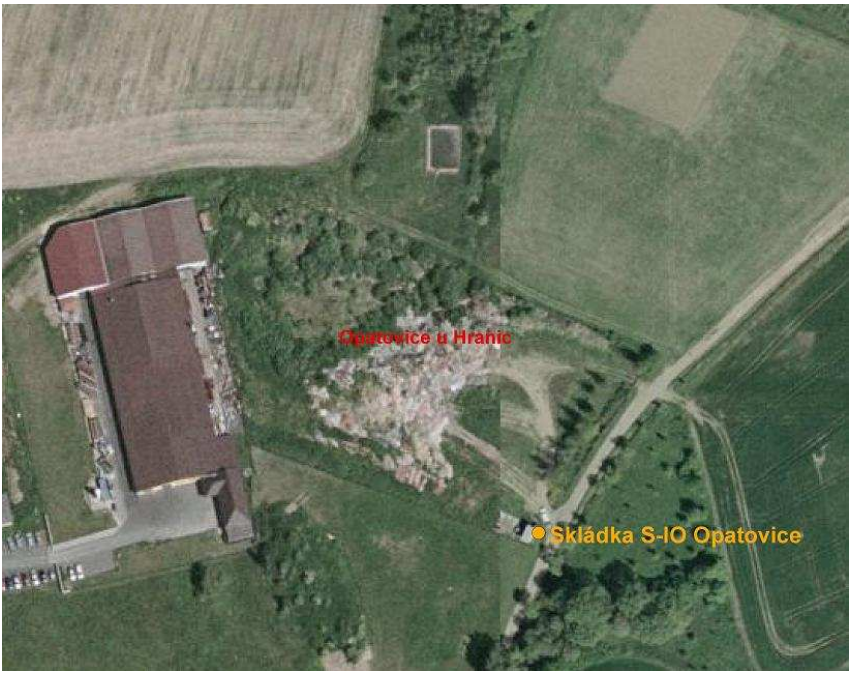

Skládky v Moravskoslezském kraji

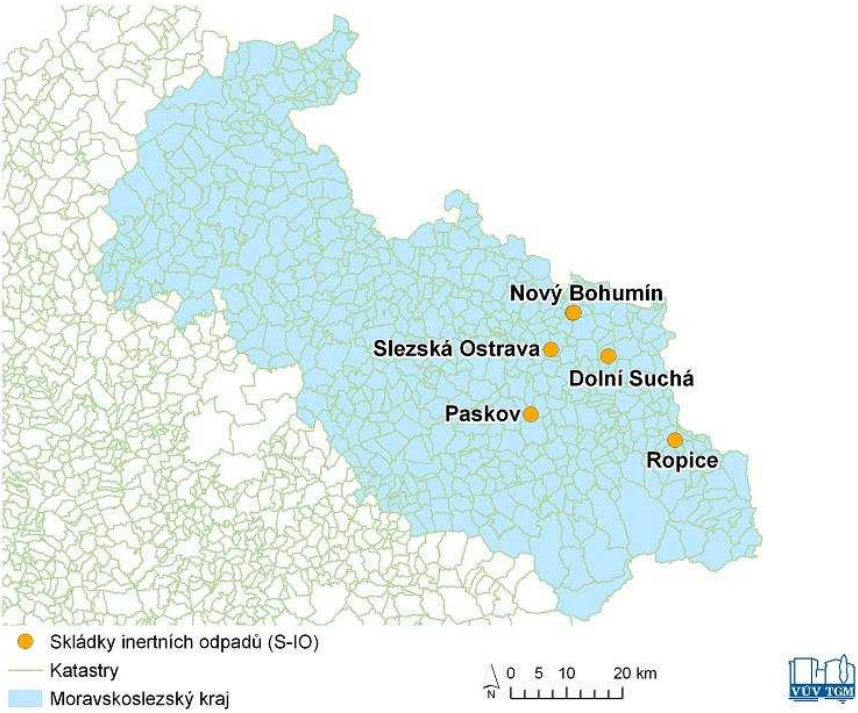

Kraj: Moravskoslezský

Katastr: Nový Bohumín

Provozovatel skládky: BM servis a. s.

IČ provozovatele: 47672315

Název skládky: Řízená skládka odpadů S-IO a S-OO Nový stav

Skupina skládky: S-IO (+ S-OO)

Projektovaná kapacita skládky (m³): 70 000

GPS: 49°52'56.055"N, 18°21'4.513"E

Kraj: Moravskoslezský

Katastr: Slezská Ostrava

Provozovatel skládky: Czech Slag – Nová Huť s. r. o.

IČ provozovatele: 60775289

Název skládky: Skládka Studený odval

Skupina skládky: S-IO

Projektovaná kapacita skládky (m³): 2 000 000

GPS: 49°48'48.859"N, 18°18'56.172"E



Kraj: Moravskoslezský

Katastr: Ropice, Konská

Provozovatel skládky: TŘINECKÉ ŽELEZÁRNY, a. s.

IČ provozovatele: 18050646

Název skládky: Skládka Neboranka - II. etapa, druhá část

Skupina skládky: S-IO

Projektovaná kapacita skládky (m³): 526 000

GPS: 49°41'39.369"N, 18°37'39.061"E

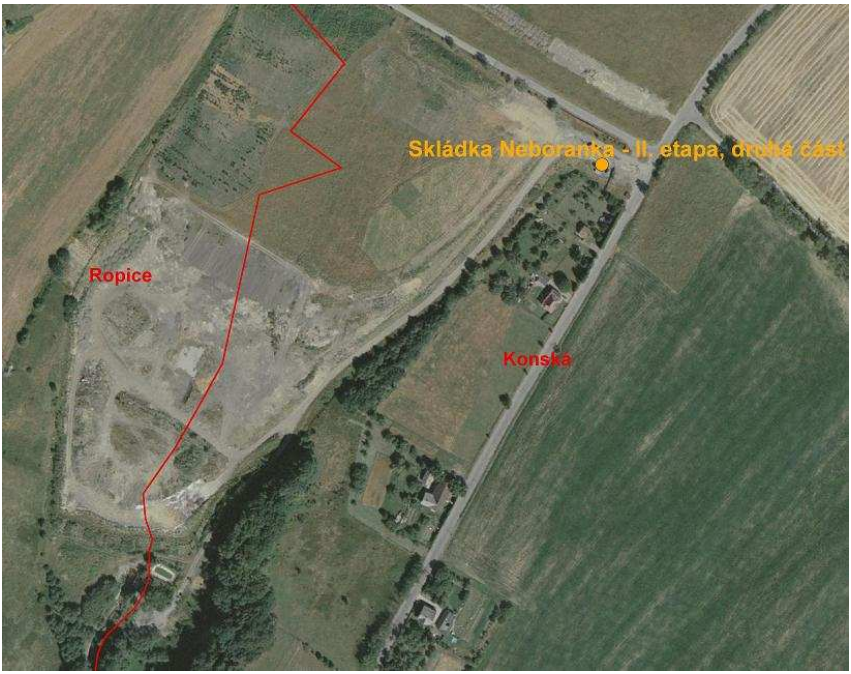

Kraj: Moravskoslezský

Katastr: Dolní Suchá

Provozovatel skládky: ČEZ, a. s.

IČ provozovatele: 45274649

Název skládky: Skládka Kašpárkovice

Skupina skládky: S-IO

Projektovaná kapacita skládky (m³): 480 000

GPS: 49°49'9.948"N, 18°26'36.211"E

Kraj: Moravskoslezský

Katastr: Nový Bohumín

Provozovatel skládky: ŽDB GROUP a.s.

IČ provozovatele: 26877091

Název skládky: Skládka průmyslových odpadů

Skupina skládky: S-IO (+ S-NO, S-OO)

Projektovaná kapacita skládky (m³): 115 000

GPS: 49°53'5.349"N, 18°20'54.781"E

Kraj: Moravskoslezský

Katastr: Paskov

Provozovatel skládky: Biocel Paskov a. s.

IČ provozovatele: 26420317

Název skládky: Skládka pevných odpadů skupiny S-OO1, S-IO

Skupina skládky: S-IO (+ S-OO)

Projektovaná kapacita skládky (m³): 71 633

GPS: 49°42'55.01"N,18°15'52.84"E

SPALOVNY OSTATNÍCH A NEBEZPEČNÝCH ODPADŮ

Rozmístění spaloven komunálních a nebezpečných odpadů na mapě krajů ČR

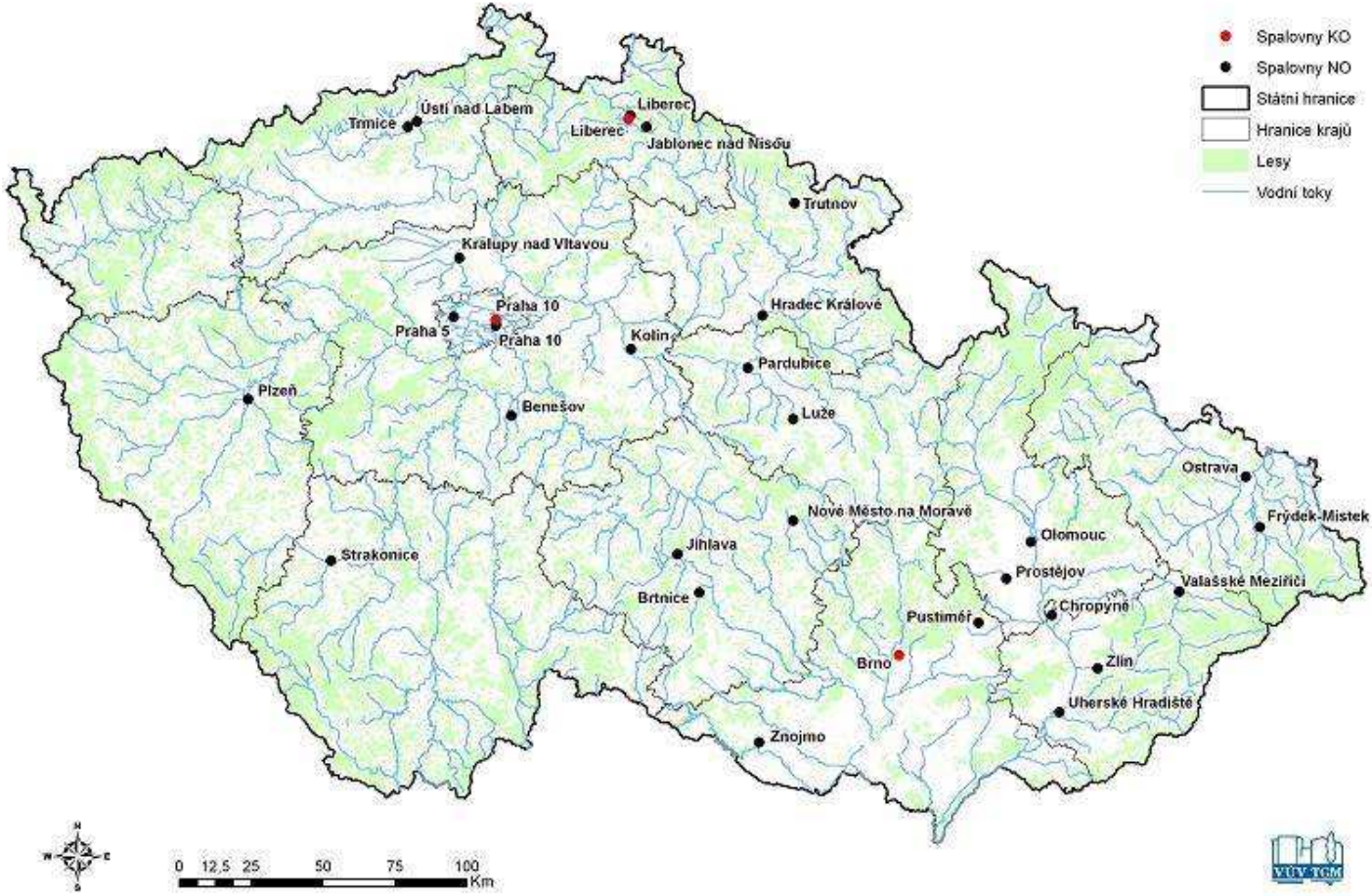

Rozmístění spaloven komunálních a nebezpečných odpadů na mapě krajů ČR

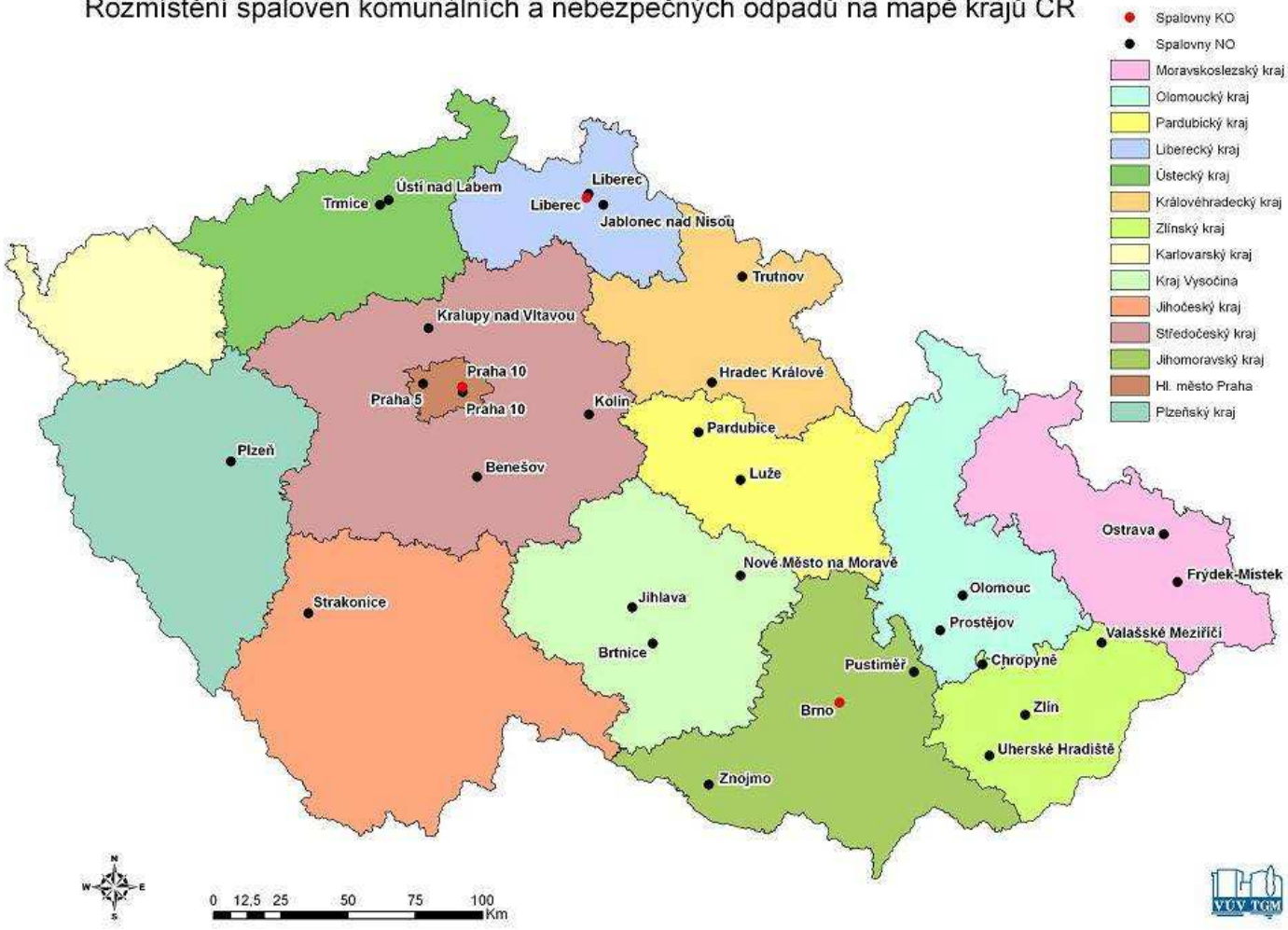

Spalovny v kraji Hlavní město Praha

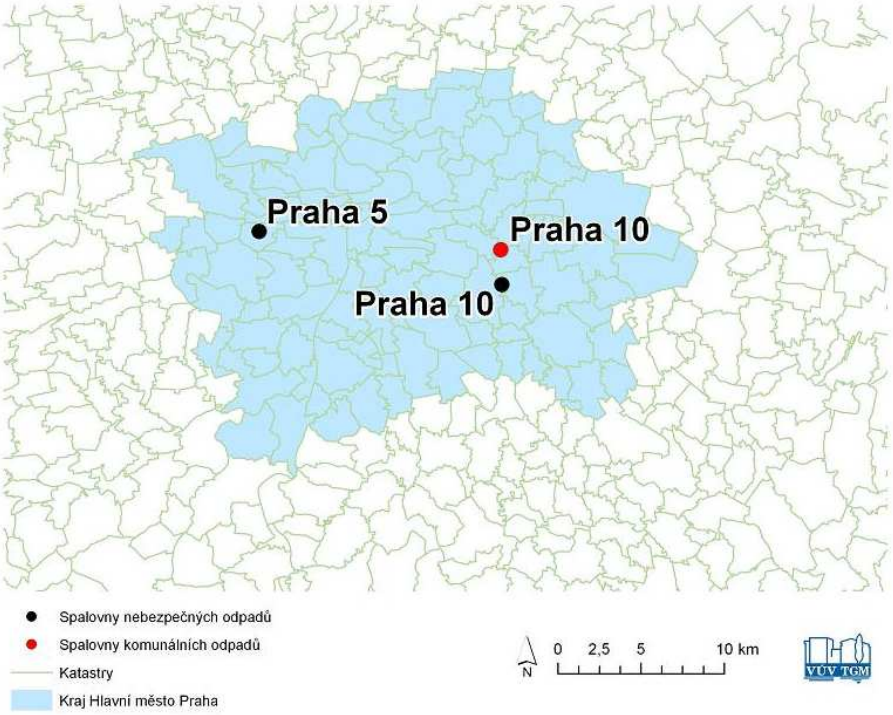

Kraj: Hl. m. Praha

Katastr: Štěrboholy

Provozovatel: Pražské služby, a.s.

IČ provozovatele: 60194120

Technický název zařízení: spalovna komunálních odpadů

Adresa provozovny: Zařízení na energetické využití odpadu Malešice (ZEVO), Průmyslová 615/32, 108 00 Praha 10

Provoz od roku: 1998

Kapacita [$t.r^{-1}$]: 310 000

GPS: 50°4'48.024"N, 14°32'20.187"E

Kraj: Hl. m. Praha

Katastr: Dolní Měcholupy

Provozovatel: Zentiva, k.s.

IČ provozovatele: 49240030

Technický název zařízení: spalovna nebezpečných odpadů

Adresa provozovny: U Kabelovny 130, 102 37 Praha 10-Dolní Měcholupy

Provoz od roku: 1995

Kapacita [t.r^{-1}]: 1 000

GPS: 50°3'41.575"N, 14°32'47.246"E

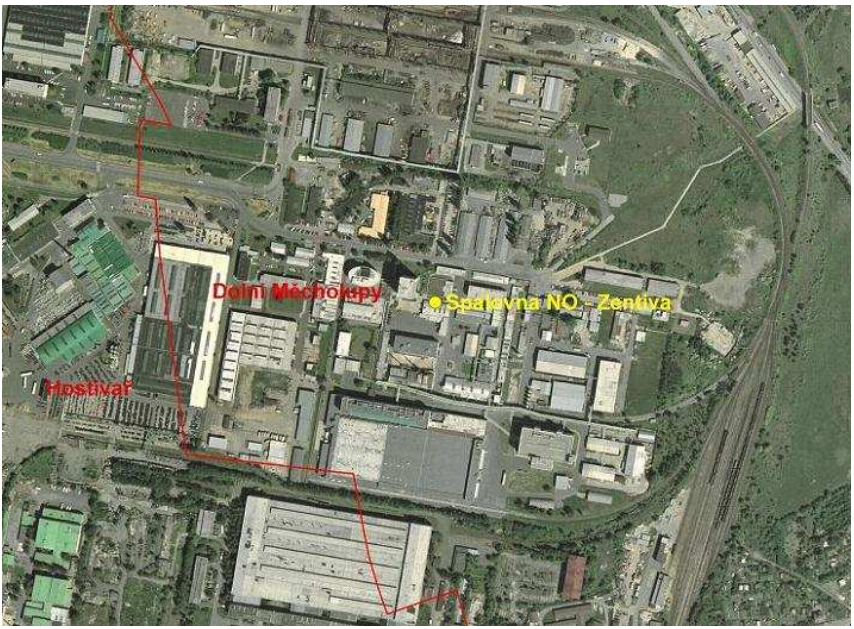

Kraj: Hl. m. Praha

Katastr: Motol

Provozovatel: SITA CZ a.s.

IČ provozovatele: 25638955

Technický název zařízení: spalovna nebezpečných odpadů

Adresa provozovny: Fakultní nemocnice v Motole, V Úvalu 84, 150 06 Praha 5

Provoz od roku: 1992

Kapacita [$t.r^{-1}$]: 2 940

GPS: 50°4'16.976"N, 14°20'31.42"E

Spalovny ve Středočeském kraji

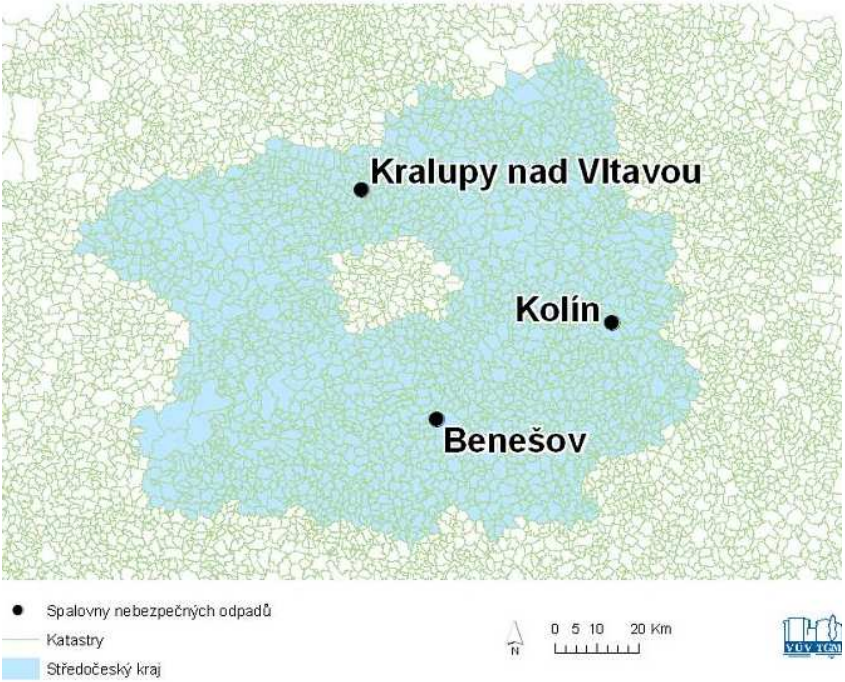

Kraj: Středočeský

Katastr: Lobeček

Provozovatel: AVE Kralupy s.r.o.

IČ provozovatele: 27935574

Technický název zařízení: spalovna nebezpečných odpadů

Adresa provozovny: O. Wichterleho 810, 278 52 Kralupy nad Vltavou

Provoz od roku: 1976

Kapacita [$t.r^{-1}$]: 10 500

GPS: 50°15'29.365"N, 14°19'23.997"E

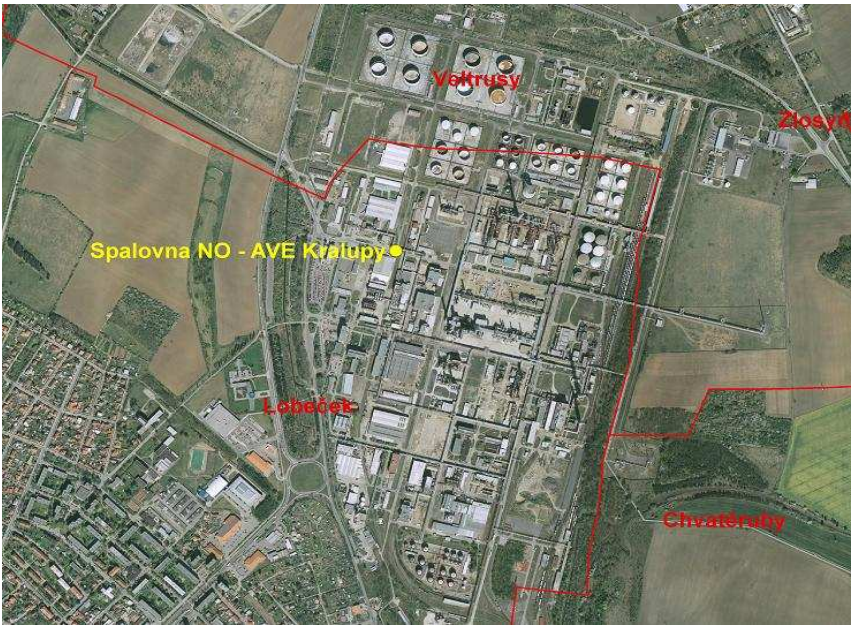

Kraj: Středočeský

Katastr: Sendražice u Kolína

Provozovatel: Purum s.r.o.

IČ provozovatele: 62414402

Technický název zařízení: spalovna nebezpečných odpadů

Adresa provozovny: Ovčárecká 314, 280 02 Kolín

Provoz od roku: 1993

Kapacita [$t.r^{-1}$]: 1 200

GPS: 50°2'33.056"N, 15°12'50.502"E

Kraj: Středočeský

Katastr: Benešov u Prahy

Provozovatel: Nemocnice Rudolfa a Stefanie Benešov-nemocnice Středočeského kraje a.s.

IČ provozovatele: 27253236

Technický název zařízení: spalovna nebezpečných odpadů

Adresa provozovny: Máchova 400, 256 01 Benešov

Provoz od roku: 2001

Kapacita [$t.r^{-1}$]: 1 000

GPS: 49°47'10.022"N, 14°40'45.701"E

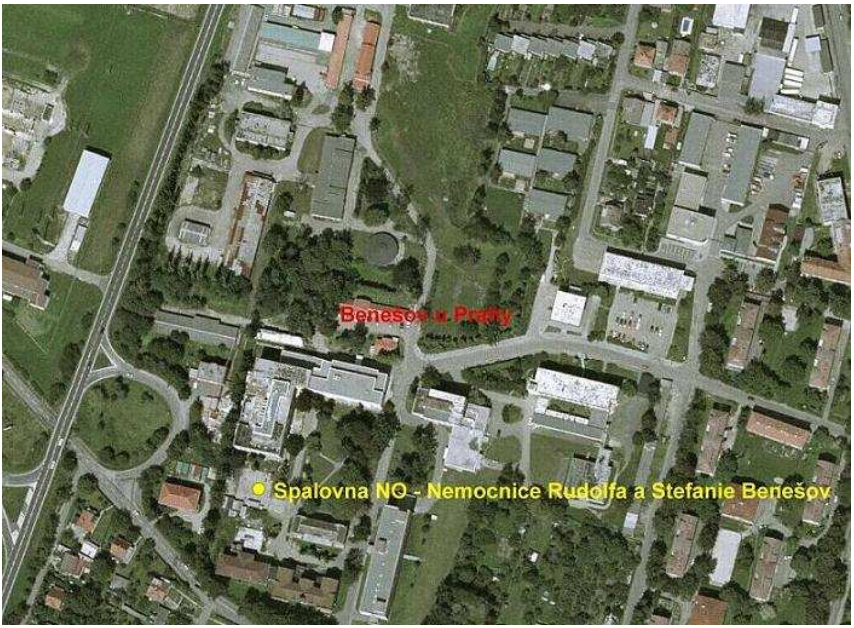

Spalovny v Jihočeském kraji

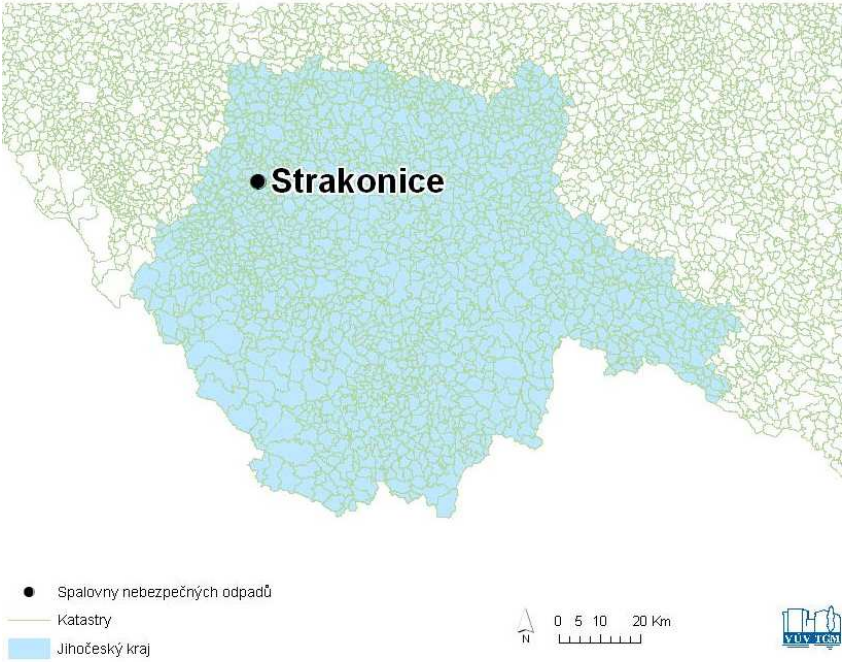

Kraj: Jihočeský

Katastr: Strakonice

Provozovatel: RUMPOLD s.r.o.

IČ provozovatele: 61459364

Technický název zařízení: spalovna nebezpečných odpadů

Adresa provozovny: spalovna v areálu Fezko Strakonice,

Heydukova 1111, 386 16 Strakonice

Provoz od roku: 1990

Kapacita [$t.r^{-1}$]: 1 500

GPS: 49°15'40.053"N, 13°55'1.436"E

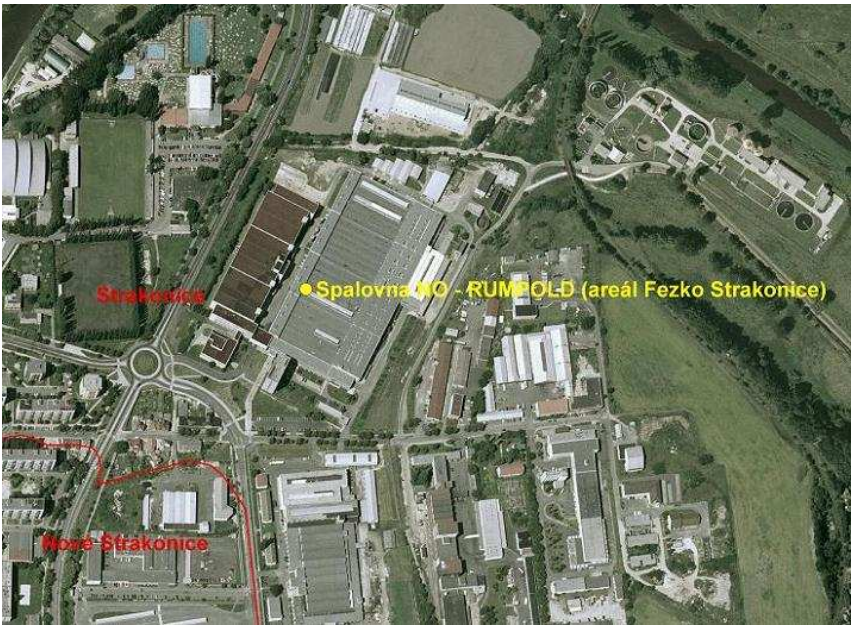

Spalovny v Plzeňském kraji

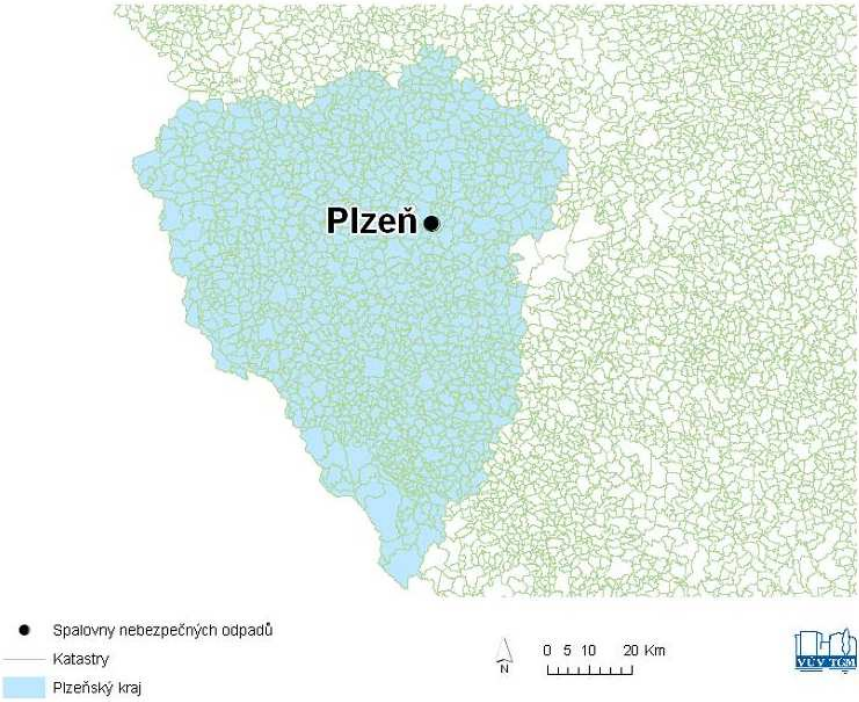

Kraj: Plzeňský

Katastr: Hradiště u Plzně

Provozovatel: SITA CZ - T.O.P. EKO, spol. s r.o.

IČ provozovatele: 49622692

Technický název zařízení: spalovna nebezpečných odpadů

Adresa provozovny: Skladová 14/562, 326 00 Plzeň

Provoz od roku: 1993

Kapacita [$t.r^{-1}$]: 2 800

GPS: 49°43'23.334"N, 13°24'37.687"E

Spalovny v Ústeckém kraji

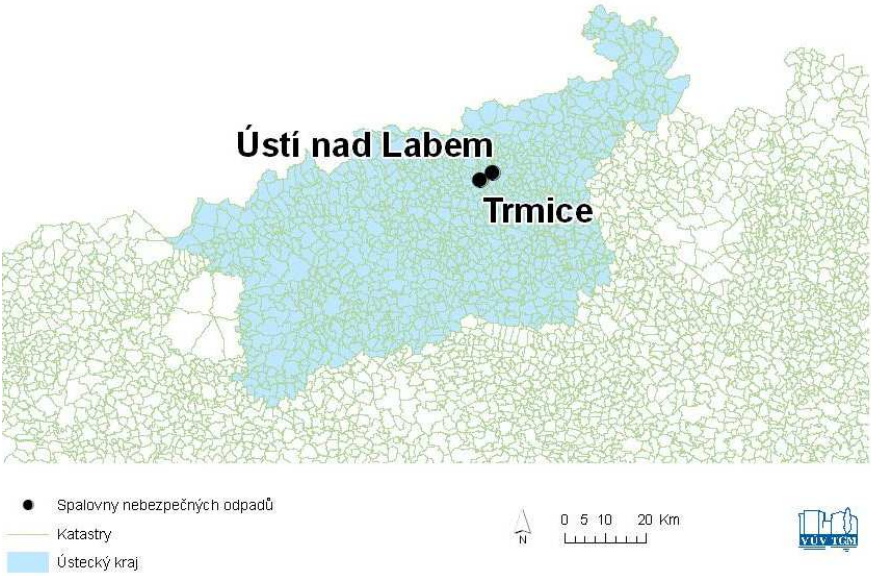

Kraj: Ústecký

Katastr: Trmice

Provozovatel: SITA CZ, a.s.

IČ provozovatele: 25638955

Technický název zařízení: spalovna nebezpečných odpadů

Adresa provozovny: Na rovném 865, 400 04 Trmice

Provoz od roku: 1993

Kapacita [t.r^{-1}]: 16 000

GPS: 50°38'36.691"N, 13°59'0.163"E

Kraj: Ústecký

Katastr: Ústí nad Labem

Provozovatel: Spolek pro chemickou a hutní výrobu, a. s.

IČ provozovatele: 00011789

Technický název zařízení: spalovna nebezpečných odpadů

Adresa provozovny: Revoluční 1930/86,400 32 Ústí nad Labem

Provoz od roku: 2002

Kapacita [t.r^{-1}]: 5 000

GPS: 50°39'34.453"N, 14°1'45.731"E

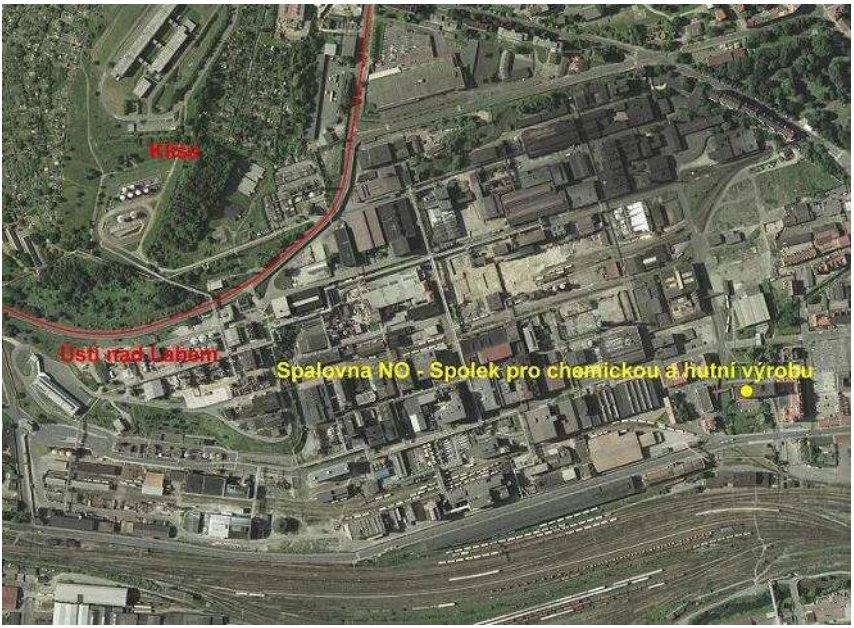

Spalovny v Libereckém kraji

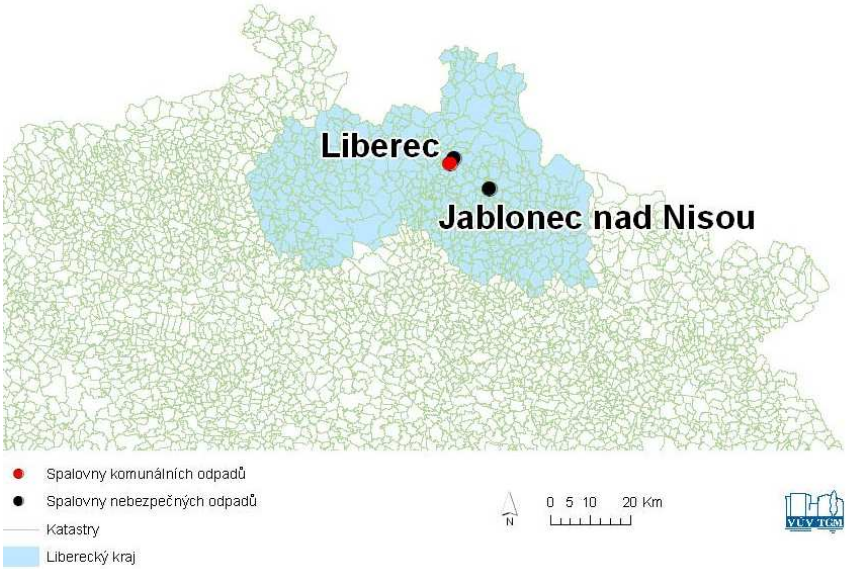

Kraj: Liberecký

Katastr: Horní Růžodol, Liberec

Provozovatel: TERMIZO a.s.

IČ provozovatele: 64650251

Technický název zařízení: spalovna komunálních odpadů

Adresa provozovny: Třída Dr. M. Horákové 571/56, 460 06 Liberec 7

Provoz od roku: 1999

Kapacita [$t.r^{-1}$]: 96 000

GPS: 50°45'26.635"N, 15°3'25.099"E

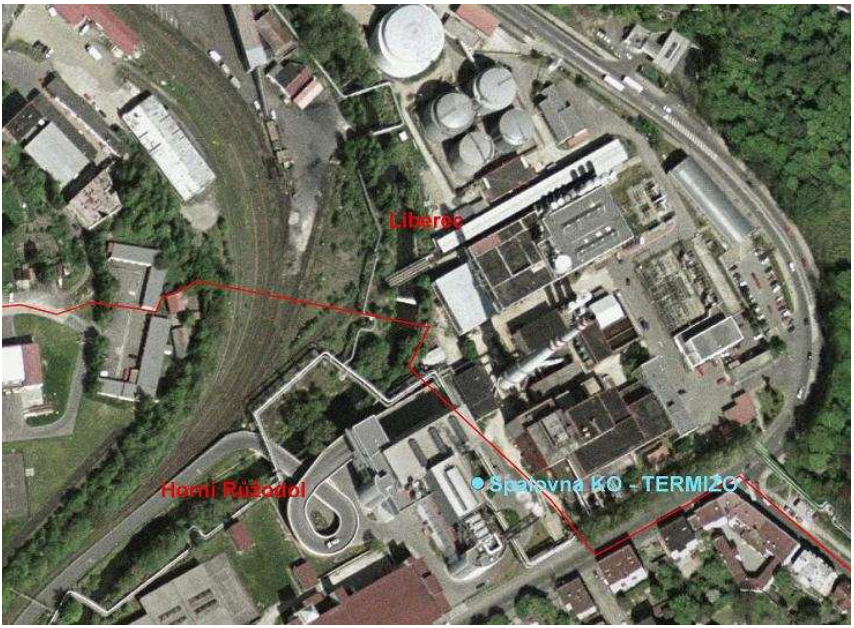

Kraj: Liberecký

Katastr: Rýnovice

Provozovatel: SPL Jablonec nad Nisou, s.r.o.

IČ provozovatele: 25024922

Technický název zařízení: spalovna nebezpečných odpadů

Adresa provozovny: Belgická 4613/ 1A, 466 05 Jablonec nad Nisou

Provoz od roku: 2000

Kapacita [$t.r^{-1}$]: 2 200

GPS: 50°44'20.1"N, 15°9'8.015"E

Kraj: Liberecký

Katastr: Liberec

Provozovatel: NELI servis, s.r.o.

IČ provozovatele: 25028138

Technický název zařízení: spalovna nebezpečných odpadů

Adresa provozovny: Krajská nemocnice Liberec, a.s.,

Husova 10, 460 63 Liberec

Provoz od roku: 1995

Kapacita [$t.r^{-1}$]: 400

GPS: 50°46'12.859"N, 15°3'48.92"E

Spalovny v Královehradeckém kraji

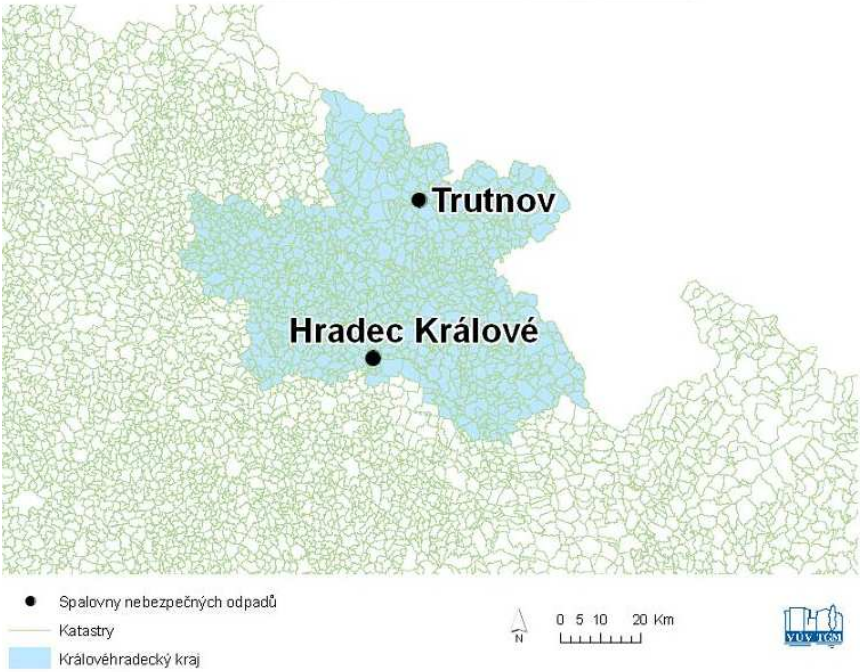

Kraj: Královéhradecký

Katastr: Nový Hradec Králové

Provozovatel: Fakultní nemocnice Hradec Králové

IČ provozovatele: 00179906

Technický název zařízení: spalovna nebezpečných odpadů

Adresa provozovny: Sokolská 581, 500 05 Hradec Králové

Provoz od roku: 1996

Kapacita [$t.r^{-1}$]: 1 000

GPS: 50°12'5.414"N, 15°49'35.071"E

Kraj: Královéhradecký

Katastr: Trutnov

Provozovatel: Oblastní nemocnice Trutnov a. s.

IČ provozovatele: 26000237

Technický název zařízení: spalovna nebezpečných odpadů

Adresa provozovny: M.Gorkého 77, 541 21 Trutnov

Provoz od roku: 1996

Kapacita [$t.r^{-1}$]: 1 000

GPS: 50°33'37.623"N, 15°55'9.481"E

Spalovny v Pardubickém kraji

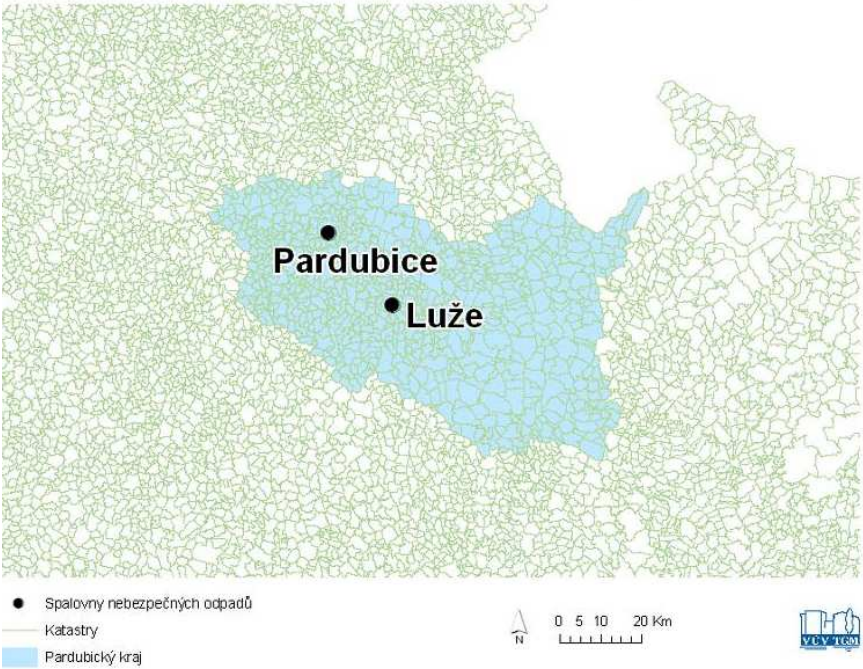

Kraj: Pardubický

Katastr: Luže

Provozovatel: Hamzova odborná léčebna pro děti a dospělé

IČ provozovatele: 00183024

Technický název zařízení: spalovna nebezpečných odpadů

Adresa provozovny: Košumberk 80, 538 54 Luže

Provoz od roku: 1993

Kapacita [$t.r^{-1}$]: 720

GPS: 49°53'20.189"N, 16°1'49.989"E

Kraj: Pardubický

Katastr: Pardubičky

Provozovatel: Pardubická krajská nemocnice, a.s.

IČ provozovatele: 27520536

Technický název zařízení: spalovna nebezpečných odpadů

Adresa provozovny: Kyjevská 44, 532 03 Pardubice

Provoz od roku: 1994

Kapacita [$t.r^{-1}$]: 750

GPS: 50°1'46.996"N, 15°47'23.082"E

Spalovny v kraji Vysočina

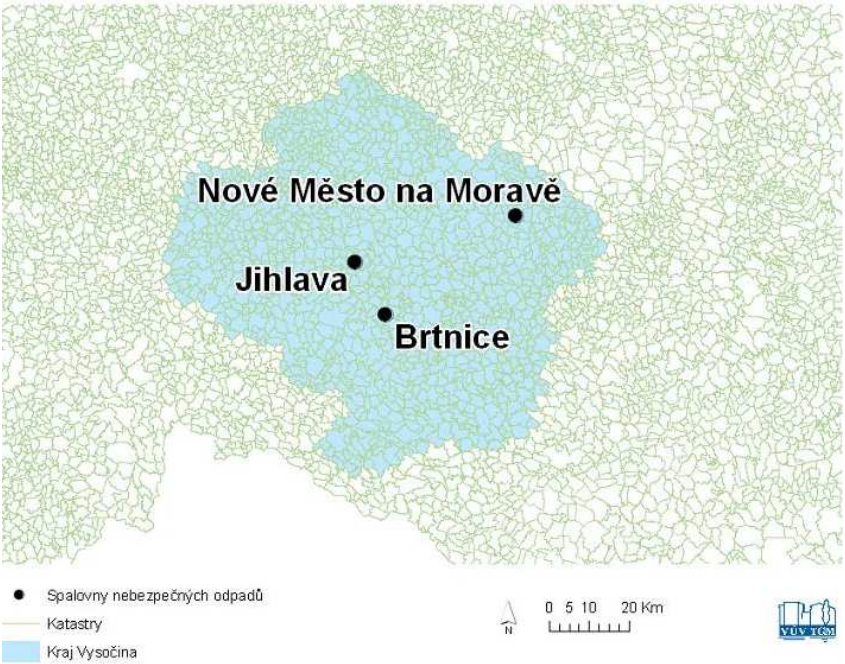

Kraj: Vysočina

Katastr: Brtnice

Provozovatel: SNAHA, kožedělné družstvo Jihlava

IČ provozovatele: 00030805

Technický název zařízení: spalovna nebezpečných odpadů

Adresa provozovny: Pod Kaplou 353, 588 32 Brtnice

Provoz od roku: 1996

Kapacita [$t.r^{-1}$]: 400

GPS: 49°18'51.783"N, 15°41'4.027"E

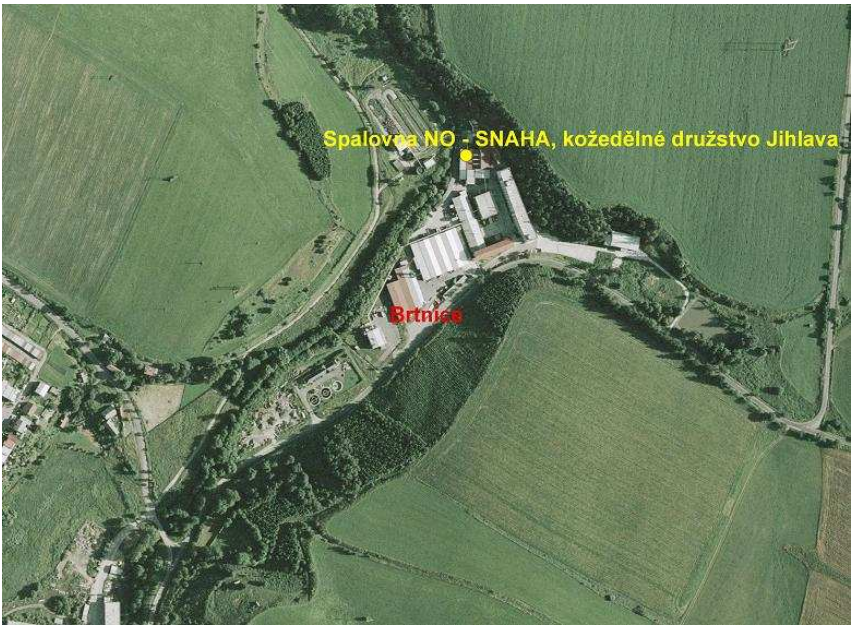

Kraj: Vysočina

Katastr: Nové město na Moravě

Provozovatel: SPORTEN, a.s.

IČ provozovatele: 15531457

Technický název zařízení: spalovna nebezpečných odpadů

Adresa provozovny: Soškova 1347, 592 31 Nové Město na Moravě

Provoz od roku: 1997

Kapacita [t.r^{-1}]: 864

GPS: 49°34'17.054"N, 16°5'19.314"E

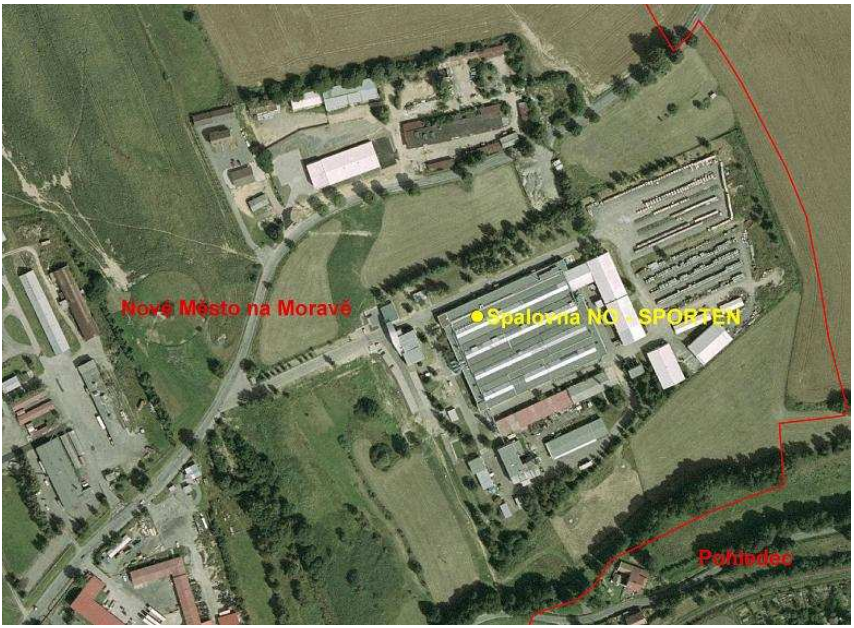

Kraj: Vysočina

Katastr: Staré hory

Provozovatel: RUMPOLD s.r.o.

IČ provozovatele: 61459364

Technický název zařízení: spalovna nebezpečných odpadů

Adresa provozovny: MOTORPAL a. s., Strojírenská 5/ 9, 587 22 Jihlava

Provoz od roku: 1995

Kapacita [$t.r^{-1}$]: 1 500

GPS: 49°24'42.285"N, 15°33'28.756"E

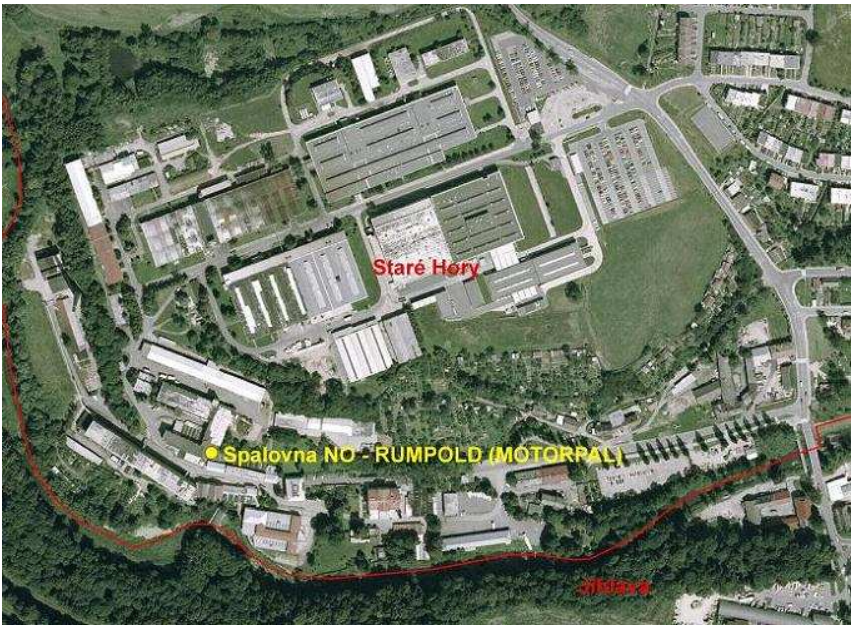

Spalovny v Jihomoravském kraji

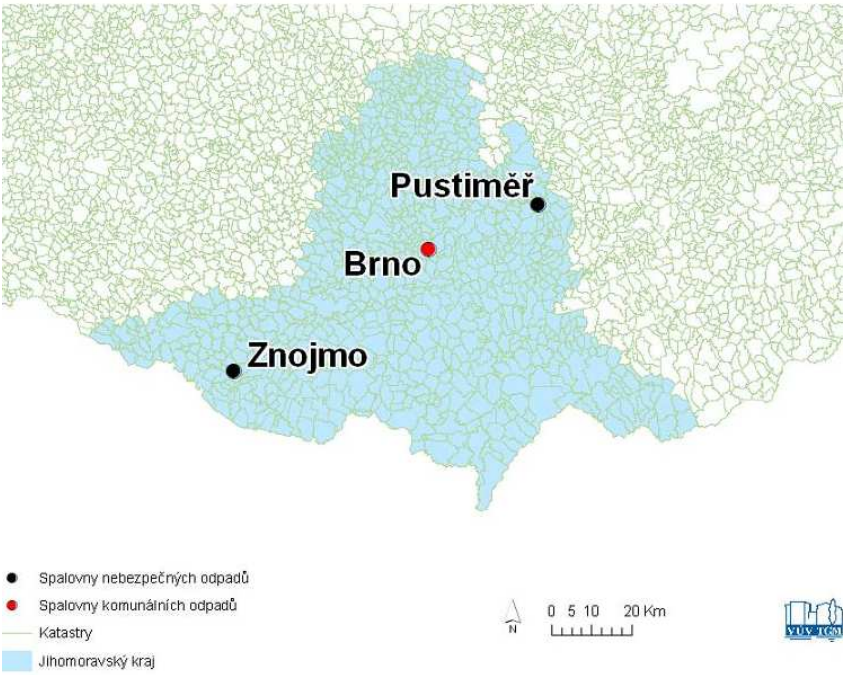

Kraj: Jihomoravský

Katastr: Židenice

Provozovatel: Spalovna a komunální odpady Brno, akciová společnost (SAKO Brno, a.s.)

IČ provozovatele: 60713470

Technický název zařízení: spalovna komunálních odpadů

Adresa provozovny: Jedovnická 4247/2, 628 00 Brno

Provoz od roku: 1989

Kapacita [t.r^{-1}]: 224 000

GPS: 49°11'25.838"N, 16°39'58.176"E

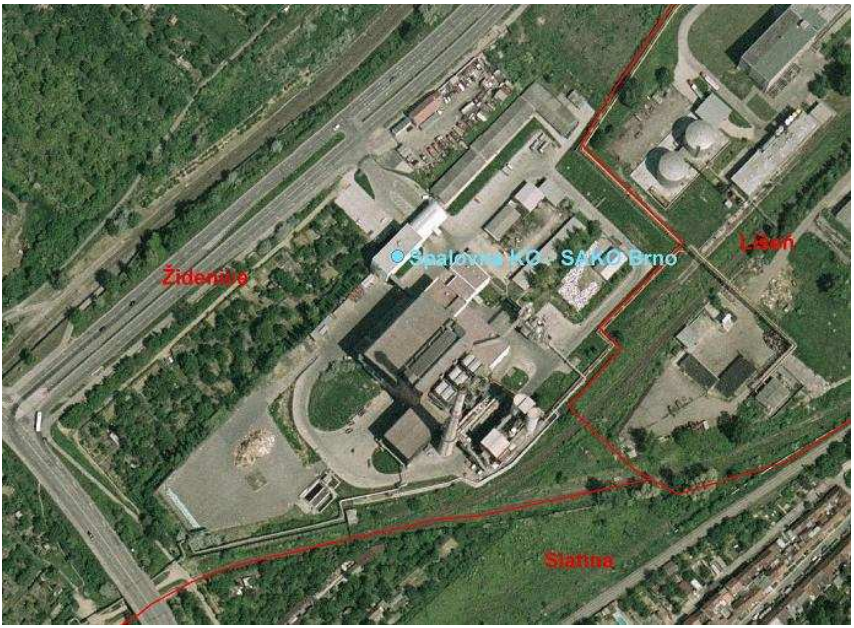

Kraj: Jihomoravský

Katastr: Pustiměř

Provozovatel: EKOTERMEX, a.s.

IČ provozovatele: 15526305

Technický název zařízení: spalovna nebezpečných odpadů

Adresa provozovny: Pustiměřské Prusy 268, 683 21 Pustiměř

Provoz od roku: 1992

Kapacita [$t.r^{-1}$]: 3 500

GPS: 49°17'55.816"N, 17°1'2.718"E

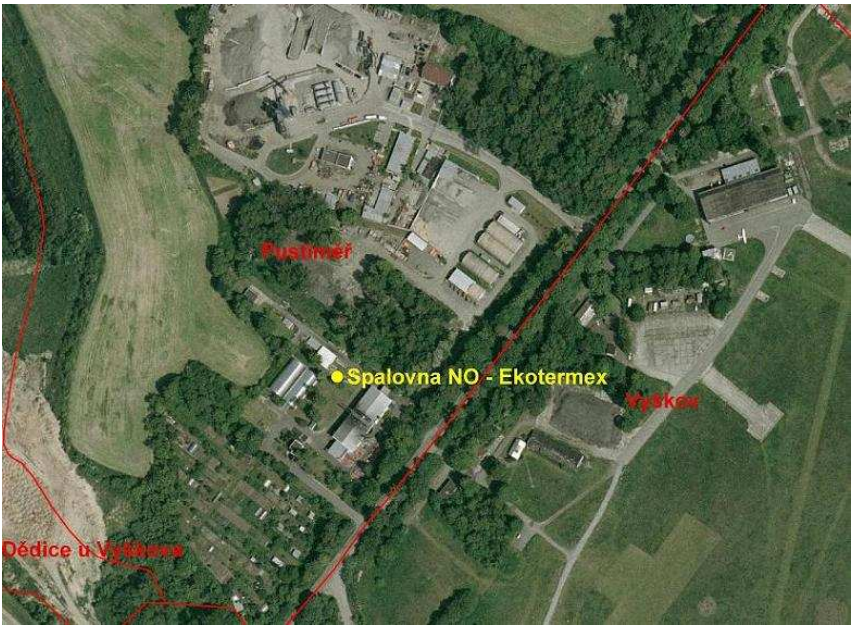

Kraj: Jihomoravský

Katastr: Znojmo-město

Provozovatel: Nemocnice Znojmo, příspěvková organizace

IČ provozovatele: 00092584

Technický název zařízení: spalovna nebezpečných odpadů

Adresa provozovny: MUDr. Jana Janského 2675/11, 669 02 Znojmo

Provoz od roku: 1994

Kapacita [$t.r^{-1}$]: 780

GPS: 48°52'8.043"N, 16°3'9.821"E

Spalovny v Olomouckém kraji

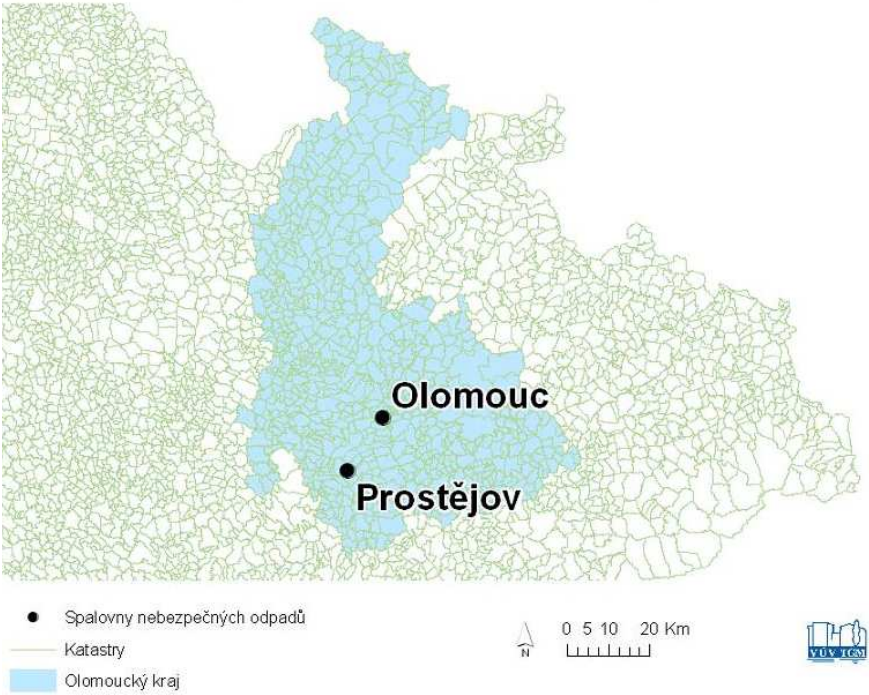

Kraj: Olomoucký

Katastr: Prostějov

Provozovatel: MEGAWASTE - EKOTERM, s.r.o.

IČ provozovatele: 26227274

Technický název zařízení: spalovna nebezpečných odpadů

Adresa provozovny: U Spalovny 6/4225, 796 01 Prostějov

Provoz od roku: 1993

Kapacita [$t.r^{-1}$]: 4 000

GPS: 49°27'48.402"N, 17°8'21.37"E

Kraj: Olomoucký

Katastr: Nová Ulice

Provozovatel: SITA CZ a.s.

IČ provozovatele: 25638955

Technický název zařízení: spalovna nebezpečných odpadů

Adresa provozovny: Spalovna FN Olomouc, I.P. Pavlova 185/6, 775 20 Olomouc

Provoz od roku: 1994

Kapacita [$t.r^{-1}$]: 750

GPS: 49°35'1.23"N; 17°14'17.57"E

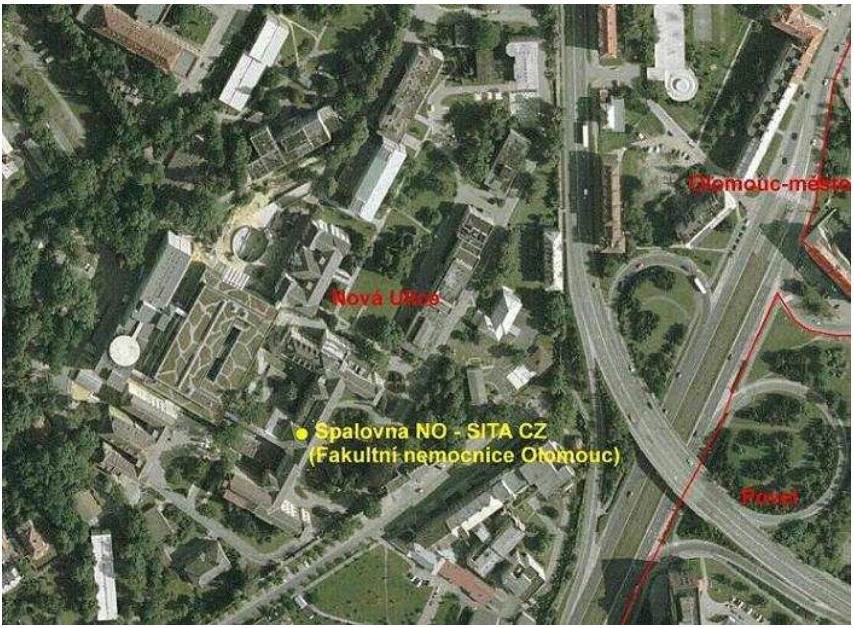

Spalovny ve Zlínském kraji

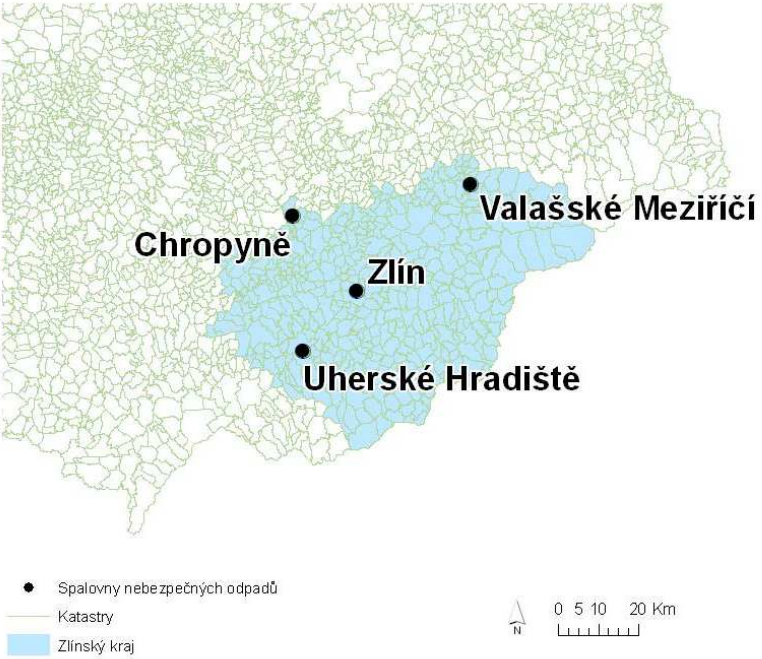

Kraj: Zlínský

Katastr: Krásno nad Bečvou, Mštěnovice

Provozovatel: DEZA, a.s.

IČ provozovatele: 00011835

Technický název zařízení: spalovna nebezpečných odpadů

Adresa provozovny: Masarykova 753, 757 28 Valašské Meziříčí

Provoz od roku: 2000

Kapacita [$t.r^{-1}$]: 10 000

GPS: 49°29'30.362"N, 17°57'36.498"E

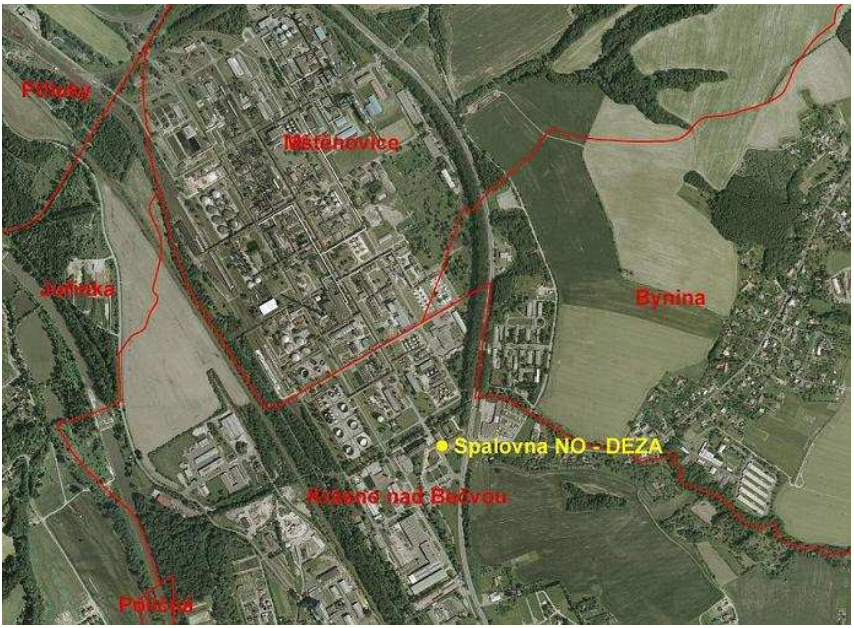

Kraj: Zlínský

Katastr: Chropyně

Provozovatel: DESTRA Co., spol. s r.o.

IČ provozovatele: 60709286

Technický název zařízení: spalovna nebezpečných odpadů

Adresa provozovny: Závod 01 SPARO, Komenského 75, 768 11 Chropyně

Provoz od roku: 1995

Kapacita [$t.r^{-1}$]: 2 250

GPS: 49°21'30.891"N, 17°22'17.759"E

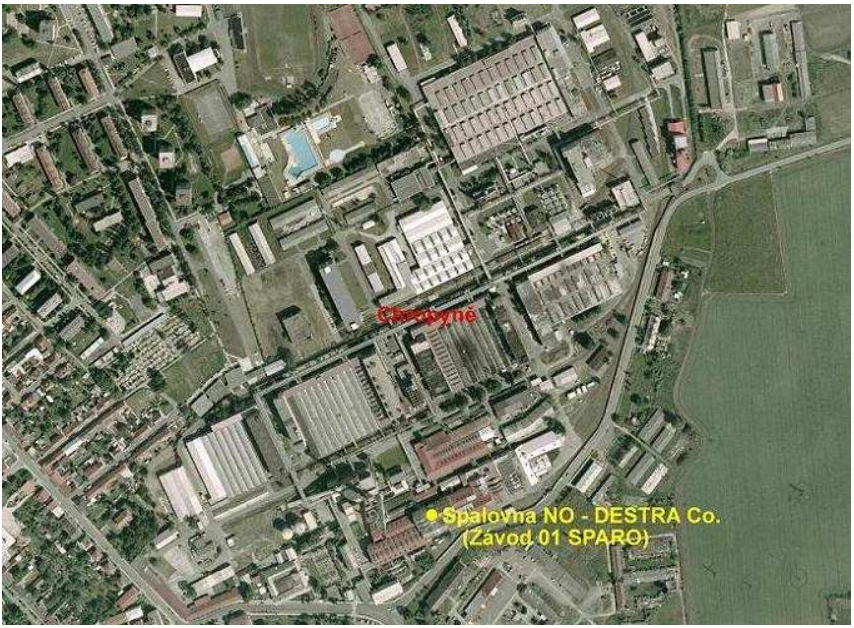

Kraj: Zlínský

Katastr: Malenovice u Zlína

Provozovatel: SITA CZ a.s.

IČ provozovatele: 25638955

Technický název zařízení: spalovna nebezpečných odpadů

Adresa provozovny: Areál ZPS a.s. Malenovice, Třída 3. května, 765 02 Zlín – Malenovice

Provoz od roku: 1998

Kapacita [$t.r^{-1}$]: 4 500

GPS: 49°12'22.362"N, 17°34'20.605"E

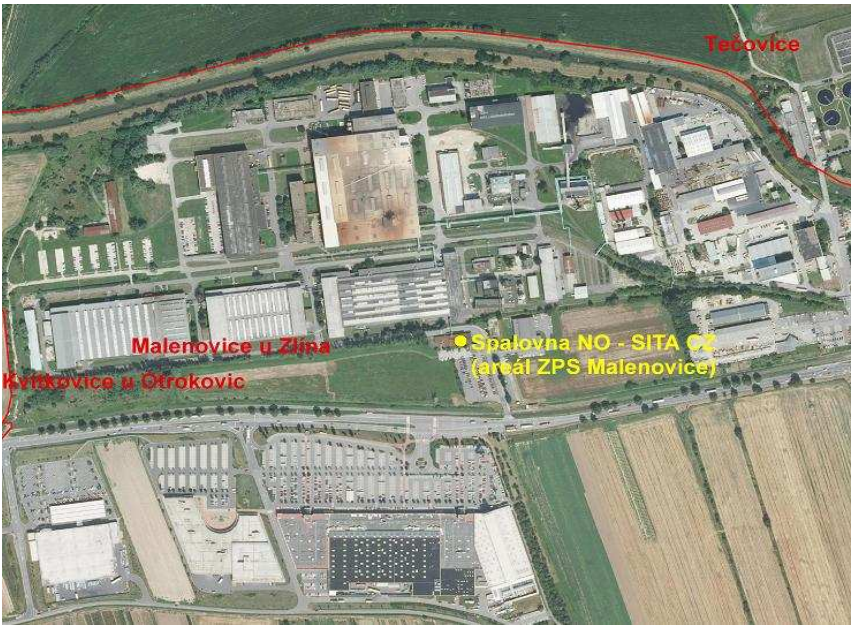

Kraj: Zlínský

Katastr: Uherské Hradiště

Provozovatel: Uherskohradišťská nemocnice a.s.

IČ provozovatele: 27660915

Technický název zařízení: spalovna nebezpečných odpadů

Adresa provozovny: J.E. Purkyně 365, 686 68 Uherské Hradiště

Provoz od roku: 1996

Kapacita [$t.r^{-1}$]: 350

GPS: 49°3'53.681"N, 17°27'15.204"E

Spalovny v Moravskoslezském kraji

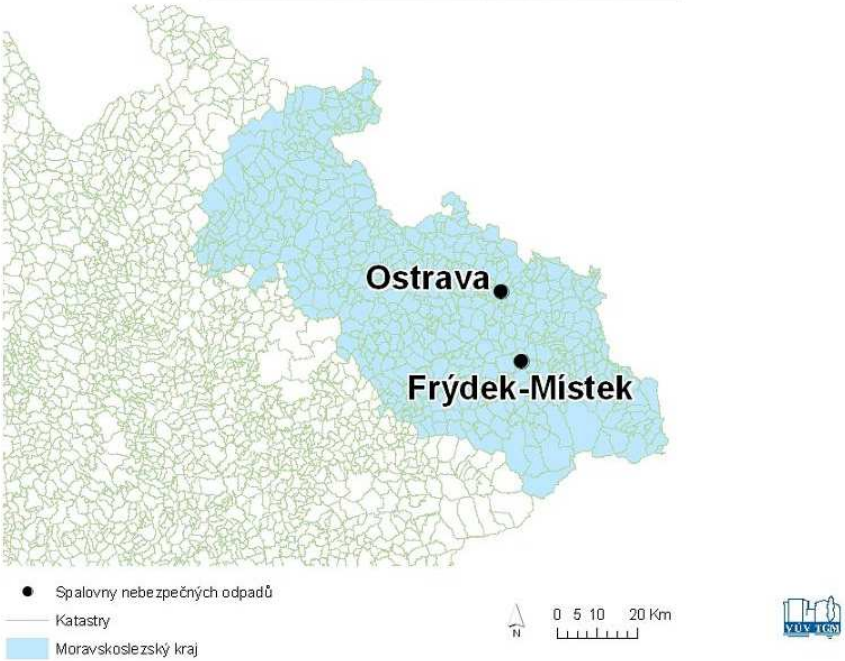

Kraj: Moravskoslezský

Katastr: Frýdek

Provozovatel: ArcelorMittal Frýdek-Místek a.s.

IČ provozovatele: 14613581

Technický název zařízení: spalovna nebezpečných odpadů

Adresa provozovny: Křižíkova 1377, 738 01 Frýdek-Místek

Provoz od roku: 1996

Kapacita [$t.r^{-1}$]: 1 600

GPS: 49°41'33.968"N, 18°19'52.575"E

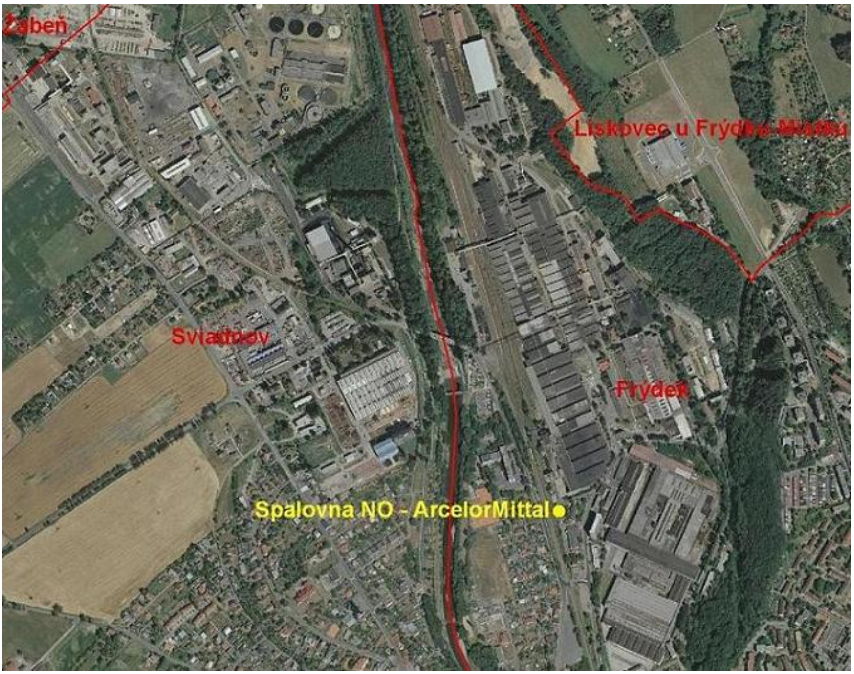

Kraj: Moravskoslezský

Katastr: Mariánské hory

Provozovatel: SITA CZ a.s.

IČ provozovatele: 25638955

Technický název zařízení: spalovna nebezpečných odpadů

Adresa provozovny: Slovenská 2071,709 03 Ostrava - Mariánské Hory

Provoz od roku: 2000

Kapacita [t.r^{-1}]: 18 400

GPS: 49°50'58.276"N, 18°14'29.692"E

Seznam použitých zkratek

ČR – Česká republika

ES – Evropské společenství

MŽP – Ministerstvo životního prostředí

IO – inertní odpad

KO – komunální odpad

NO – nebezpečný odpad

S-IO – skládky inertních odpadů

S-NO – skládky nebezpečných odpadů

S-OO – skládky ostatních odpadů

Summary

Atlas of the Waste Management Plants
Part 3. Inert Waste Landfills and Incinerators Waste

This Atlas of the Waste Management Plants contains a set of maps and aerial pictures of up-to-date operated landfills and incinerators located in the territory of the Czech Republic.

The third part is dedicated to the landfills, which have granted the permission to pile inert waste, and to the incinerators, which have granted the permission to burn hazardous or other waste.
On aerial pictures is possible to see surrounding environment of landfills and incinerators.

Rejstřík skládek IO

Boubín 22
Božíčany 26
Čelákovice 12
Dolní Suchá 48
Dolní Žďár u Ostrova 24
Housko 39
Hradišťko pod Medníkem 13
Choceň 32
Chrudim 33
Jarov u Berouna 11
Kaznějov 21
Litomyšl 34
Losiná u Plzně 19
Moravany nad Loučnou 35
Nebílovy 20
Nový Bohumín 45
Nový Bohumín 49
Opatovice u Hranic 43
Paskov 50
Plánice 18
Rešice 40
Ropice 47
Růžodol 28
Semice u Písku 16
Slezská Ostrava 46
Temelínec 15
Tisová u Sokolova 25
Tušimice 29
Věchnov 37
Zdislav 31
Žulová 42

Rejstřík spaloven odpadů

Benešov u Prahy 61
Brtnice 80
Dolní Měcholupy 56
Frýdek 96
Horní Růžodol 70
Hradiště u Plzně 65
Chropyně 92
Krásno nad Bečvou 91
Liberec 72
Lobeček 59
Luže 77
Malenovice u Zlína 93
Mariánské hory 97
Motol 57
Nová Ulice 89
Nové Město na Moravě 81
Nový Hradec Králové 74
Pardubičky 78
Prostějov 88
Pustiměř 85
Rýnovice 71
Sendražice u Kolína 60
Staré hory 82
Strakonice 63
Štěrboholy 55
Trmice 67
Trutnov 75
Uherské Hradiště 94
Ústí nad Labem 68
Znojmo-město 86
Židenice 84